ที่ สน ๑๕๑๘/๓๑๙

ที่ว่าการอำเภอโคกศรีสุพรรณ
ถนนสกล – นาแก สน ๔๗๒๘๐

๑๗ กุมภาพันธ์ ๒๕๖๔

เรื่อง ขอประกาศราคากลางงานก่อสร้างในเว็บไซต์

เรียน ผู้ว่าราชการจังหวัดสกลนคร

สิ่งที่ส่งมาด้วย ๑. แบบ ปร.๔ และ ปร.๕ จำนวน ๑ ชุด
๒. แบบ ปปช.๐๐๑ จำนวน ๑ ฉบับ

ด้วยที่ทำการปกครองอำเภอโคกศรีสุพรรณ ได้จัดสรรงบประมาณรายจ่ายประจำปีงบประมาณ พ.ศ. ๒๕๖๔ ค่าใช้จ่ายในการสนับสนุนการแก้ไขปัญหาความเดือดร้อนเร่งด่วนของประชาชนในจังหวัด จำนวน ๒๕๓,๕๐๐ บาท (สองแสนห้าหมื่นสามพันห้าร้อยบาทถ้วน)

อำเภอโคกศรีสุพรรณ ขอส่งราคากลางโครงการขุดลอกหนองแข้ หมู่ที่ ๕ ตำบลตองโขบ อำเภอโคกศรีสุพรรณ จังหวัดสกลนคร งบประมาณ ๒๕๓,๕๐๐ บาท (สองแสนห้าหมื่นสามพันห้าร้อยบาทถ้วน) เพื่อประกาศในเว็บไซต์ของที่ทำการปกครองจังหวัดสกลนคร รายละเอียดปรากฏตามสิ่งที่ส่งมาด้วย

จึงเรียนมาเพื่อโปรดพิจารณาดำเนินการต่อไป

ขอแสดงความนับถือ

(นายเอกภพ โสภณ)
นายอำเภอโคกศรีสุพรรณ

ที่ทำการปกครองอำเภอ
งานการเงินและบัญชี
โทร ๐ ๔๒๗๖ ๖๐๗๓

"อยู่สกล รักสกล ทำเพื่อสกลนคร"

ตาราง ปปช.๐๑

ตารางแสดงวงเงินงบประมาณที่ได้รับจัดสรรและราคากลางในงานจ้างก่อสร้าง

๑. ชื่อโครงการ โครงการขุดลอกหนองแข้ หมู่ที่ ๕ ตำบลตองโขบ อำเภอโคกศรีสุพรรณ จังหวัดสกลนคร

หน่วยงานที่รับผิดชอบ ที่ทำการปกครองอำเภอโคกศรีสุพรรณ

๒. วงเงินงบประมาณที่ได้รับจัดสรร ๒๕๓,๕๐๐ บาท (สองแสนห้าหมื่นสามพันห้าร้อยบาทถ้วน)

๓. ลักษณะงาน

โดยสังเขป

- โครงการขุดลอกหนองแข้ หมู่ที่ ๕ ตำบลตองโขบ อำเภอโคกศรีสุพรรณ จังหวัดสกลนคร ขุดลอกขนาดปากกว้าง ๖๐.๐๐ เมตร ยาว ๕๕.๐๐ เมตร ลึกเฉลี่ยจากท้องร่อง ๑.๗๕ เมตร ปริมาณดินขุดไม่น้อยกว่า ๕,๗๕๕.๕๐ ลบ.ม ตามแบบแปลนแผนผังของเทศบาลตำบลตองโขบ

๔. ราคากลางคำนวณ ณ วันที่ ๑๙ มกราคม ๒๕๖๔ เป็นเงิน ๒๕๓,๕๐๐ บาท

๕. บัญชีประมาณการราคากลาง

๕.๑ ปร. ๕ จำนวน แผ่น

๕.๒ ปร. ๔ จำนวน แผ่น

๕.๓ .....

๕.๔ .....

๖. รายชื่อคณะกรรมการกำหนดราคากลาง

๖.๑ นางสาวปัทมพร พรมทอง ประธานกรรมการ

๖.๒ นายธนพล อริยานันทพงศ์ กรรมการ

๖.๓ นายรักวงศ์ อินธิกาย กรรมการ

๖.๔ .....

๖.๕ .....

๖.๖ .....

๖.๗ .....

๖.๘ .....

๖.๙ .....

แบบสรุปค่าก่อสร้าง

กลุ่มงาน ฝ่ายแบบแผนและก่อสร้าง /**งาน** วิศวกรรม

ชื่อโครงการ/งานก่อสร้าง ขุดลอกหนองแข้

สถานที่ดำเนินการ บ้านหนองแข้ หมู่ที่ 5 ตำบลตองโขบ อำเภอโคกศรีสุพรรณ จังหวัดสกลนคร

ปริมาณงาน ปากกว้าง 60.00 เมตร ยาวเฉลี่ย 55.00 เมตร ลึกเฉลี่ยจากท้องร่อง 1.75 เมตร หรือปริมาณดินขุดลอกไม่น้อยกว่า 5,754.50 ลบ.ม.

แบบเลขที่ ตามแบบแปลนแผนผังเทศบาลตำบลตองโขบ กำหนด

หน่วยงานเจ้าของโครงการ อำเภอโคกศรีสุพรรณ

แบบ ปร.4 ที่แนบ จำนวน 1 หน้า

คำนวณราคา เมื่อวันที่ 19 เดือน มกราคม พ.ศ. 2564

หน่วย:บาท

ลำดับที่	รายการ	ค่าวัสดุและค่าแรงงาน จำนวนเงิน(บาท)	FACTOR F	ราคาค่าก่อสร้าง จำนวนเงิน(บาท)	หมายเหตุ
1	งานถางป่า	0.00	1.3536	0.00	Factor F งานชลประทาน
2	งานขุดลอก / ปริมาณดินขุด	153,990.42	1.3536	208,441.43	Factor F งานชลประทาน
3	งานปรับเกลี่ย/ขนทิ้ง	31,347.96	1.3536	42,432.59	Factor F งานชลประทาน
4	งานป้ายประชาสัมพันธ์โครงการ	2,400.00	1.3056	3,133.44	Factor F งานอาคาร
	เงื่อนไขการใช้ตาราง Factor.F				
	เงินล่วงหน้าจ่าย 0 %				
	เงินประกันผลงานหัก 0 %				
	ดอกเบี้ยเงินกู้ 5 %				
	ภาษีมูลค่าเพิ่ม 7 %				
สรุป	รวมประมาณราคาทั้งสิ้น			254,007.46	
	คิดเป็นเงินเพียง			253,500.00	
	ตัวอักษร		สองแสนห้าหมื่นสามพันห้าร้อยบาทถ้วน		
	ค่างานเฉลี่ยต่อตารางเมตร	-	บาท /ตร.ม.		

(ลงชื่อ) ..... สำรวจ/ประมาณราคา
(นายบุญพร้อม ผาใต้)
หัวหน้าฝ่ายแบบแผนและก่อสร้าง

(ลงชื่อ) ..... ตรวจ
(นายรักวงศ์ อินธิกาย)
ผู้อำนวยการกองช่าง

(ลงชื่อ) ..... เห็นชอบ

(ลงชื่อ) ..... อนุมัติ
(นายเอกภพ ไสยพน)
นายอำเภอโคกศรีสุพรรณ

แบบแสดงรายการ ปริมาณงาน และราคา

กลุ่มงาน ฝ่ายแบบแผนและก่อสร้าง /**งาน** วิศวกรรม

ชื่อโครงการ/งานก่อสร้าง ขุดลอกหนองแข้

สถานที่ดำเนินการ บ้านหนองแข้ หมู่ที่ 5 ตำบลตองโขบ อำเภอโคกศรีสุพรรณ จังหวัดสกลนคร

ปริมาณงาน ปากกว้าง 60.00 เมตร ยาวเฉลี่ย 55.00 เมตร ลึกเฉลี่ยจากท้องร่อง 1.75 เมตร หรือปริมาณดินขุดลอกไม่น้อยกว่า 5,754.50 ลบ.ม.

แบบแปลน ตามแบบแปลนแผนผังเทศบาลตำบลตองโขบ กำหนด

หน่วยงานเจ้าของโครงการ อำเภอโคกศรีสุพรรณ

คำนวณราคาโดย กองช่าง ฝ่ายแบบแผนและก่อสร้าง เมื่อวันที่ 19 เดือน มกราคม พ.ศ. 2564

หน่วย : บาท

ลำดับที่	รายการ	จำนวน	หน่วย	ค่าวัสดุสิ่งของ		ค่าแรงงาน		รวมเป็นเงิน	หมายเหตุ
				ราคา/หน่วย	เป็นเงิน	ราคา/หน่วย	เป็นเงิน	ค่าวัสดุและแรงงาน	
1	งานถางป่า								
1.1	ค่าถากถางและล้มต้นไม้	0.00	ตร.ม.	-	-	2.58	0.00	0.00	
		งานถางป่า รวมเป็นเงิน						0.00	
2	งานขุดลอก / ปริมาณดินขุด	5,754.50	ลบ.ม.	-	-	26.76	153,990.42	153,990.42	ราคาน้ำมัน
2.1	สภาพเดิม ปากกว้าง 60.00 เมตร								25.00-25.99
	ยาวเฉลี่ย 55.00 เมตร								บาท/ลิตร
	ลึกเฉลี่ย 1.00 เมตร								
2.2	ต้องการขุด ปากกว้าง 60.00 เมตร								
	ยาวเฉลี่ย 55.00 เมตร								
	ลึกเฉลี่ย 1.75 เมตร								
		งานขุดลอก รวมเป็นเงิน						153,990.42	
3	งานปรับเกลี่ย/ขนทิ้ง								
3.1	ค่าปรับเกลี่ยแต่งคันดิน	-	ลบ.ม.	-	-	-	-	-	
3.2	ค่าขนดินรัศมีไม่เกิน 1 กม.	1,659.50	ลบ.ม.	-	-	18.89	31,347.96	31,347.96	
		งานปรับเกลี่ยตกแต่งคันดิน รวมเป็นเงิน						31,347.96	
4	งานป้ายประชาสัมพันธ์โครงการ								
4.1	ป้ายเหล็ก ขนาด 1.20x2.40 ม.	1.00	ป้าย	1,900.00	1,900.00	500.00	500.00	2,400.00	
		งานป้ายประชาสัมพันธ์โครงการ รวมเป็นเงิน						2,400.00	

(ลงชื่อ) ..... สำรวจ/ประมาณราคา
(นายบุญพร้อม ผาใต้)
หัวหน้าฝ่ายแบบแผนและก่อสร้าง

(ลงชื่อ) ..... ตรวจ
(นายรักวงศ์ อินธิกาย)
ผู้อำนวยการกองช่าง

(ลงชื่อ) ..... เห็นชอบ

(ลงชื่อ) ..... อนุมัติ

กองช่าง เทศบาลตำบลตองโขบ
อำเภอโคกศรีสุพรรณ จังหวัดสกลนคร

กลุ่มงาน ฝ่ายแบบแผนและก่อสร้าง /งาน วิศวกรรม

ชื่อโครงการ/งานก่อสร้าง ขุดลอกหนองแข้

สถานที่ดำเนินการ บ้านหนองแข้ หมู่ที่ 5 ตำบลตองโขบ อำเภอโคกศรีสุพรรณ จังหวัดสกลนคร

ปริมาณงาน ปากกว้าง 60.00 เมตร ยาวเฉลี่ย 55.00 เมตร ลึกเฉลี่ยจากท้องร่อง 1.75 เมตร หรือปริมาณดินขุดลอกไม่น้อยกว่า 5,754.50 ลบ.ม.

แบบแปลน ตามแบบแปลนแผนผังเทศบาลตำบลตองโขบ กำหนด

หน่วยงานเจ้าของโครงการ อำเภอโคกศรีสุพรรรณ

คำนวณราคาโดย กองช่าง ฝ่ายแบบแผนและก่อสร้าง

โครงการ ขุดลอกหนองแข้

หมู่ที่ 5 บ้านหนองแข้ ตำบลตองโขบ อำเภอโคกศรีสุพรรณ จังหวัดสกลนคร

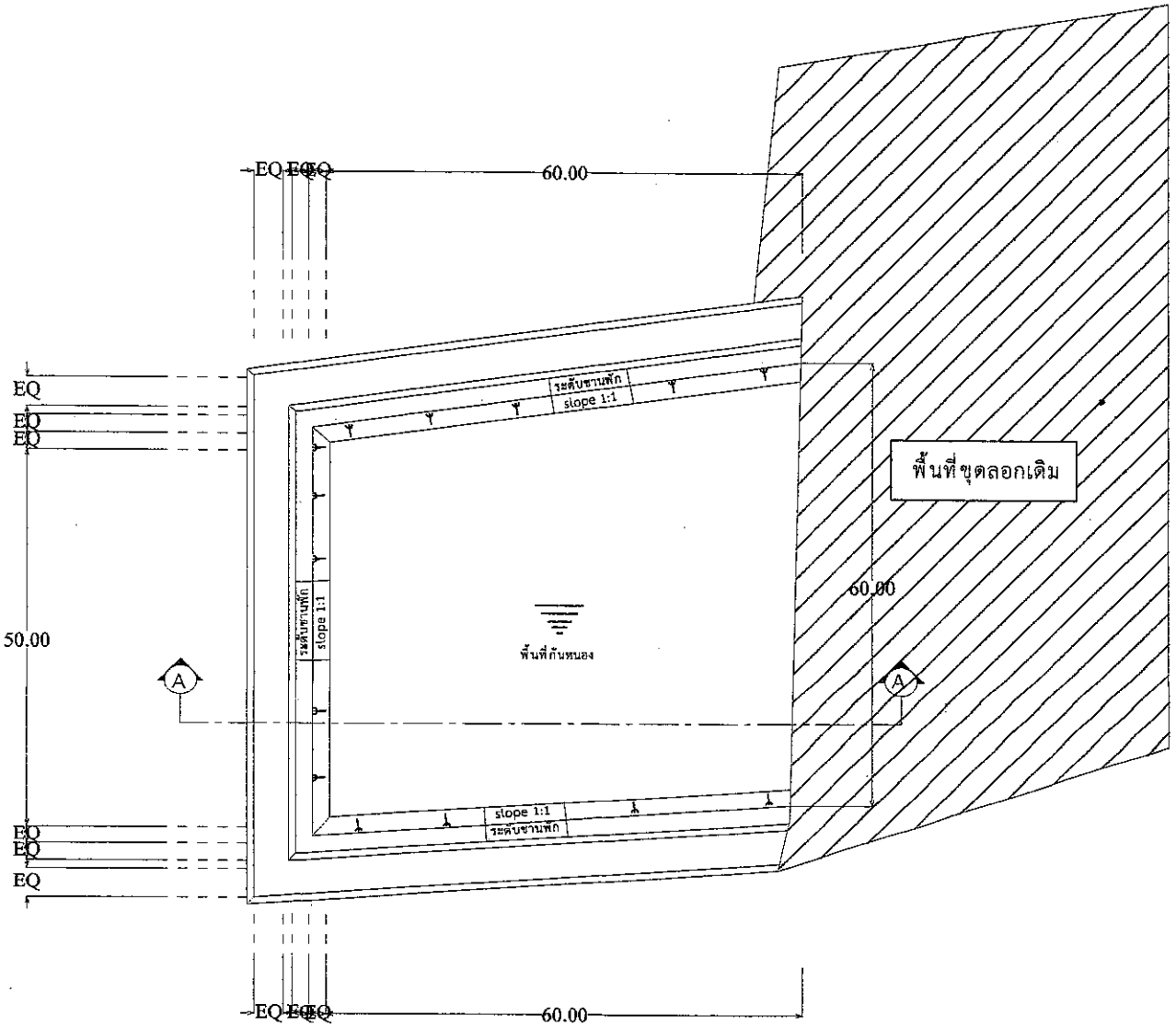

หมายเหตุ

1. ขนาดความปากกว้าง 60.00 ม. ความยาว
เฉลี่ย 55.00 ม. หรือปริมาณดินขุดไม่น้อยกว่า 5,754.50 ลบ.ม.

แบบแปลนขุดลอกหนองแข้

SCALE 1:1000

กองช่าง เทศบาลตำบลตองโขบ
อำเภอโคกศรีสุพรรณ จังหวัดสกลนคร

โครงการ ขุดลอกหนองแข้	
สถานที่ก่อสร้าง	หมู่ที่ 5 บ้านหนองแข้ ตำบลตองโขบ อำเภอโคกศรีสุพรรณ จังหวัดสกลนคร
สำรวจ ออกแบบ	หัวหน้าฝ่ายแบบแผนและก่อสร้าง (นายบุญพร้อม ผาใต้)
เขียนแบบ	ผู้ช่วยนายช่างโยธา (นายวสินธุ์ จันทรเนตร)
ตรวจสอบ	
(นายบุญพร้อม ผาใต้)	หัวหน้าฝ่ายแบบแผนและก่อสร้าง
(นายรักวงศ์ อินธิกาย)	ผู้อำนวยการกองช่าง
เห็นชอบ	
อนุมัติ	
(นายเอกชัย โสภณ, นายอำเภอโคกศรีสุพรรณ	
NumBer	
Date	19/01/2564
Sheet	1/2

NORTH ARROW

แบบแปลน/แผนผังแสดงจุดที่ตั้งโครงการขุดลอกหนองแข้ช่วงที่ 2
บ้านหนองแข้ หมู่ที่ 5 ต.ตองโขบ อ.โคกศรีสุพรรณ จ.สกลนคร

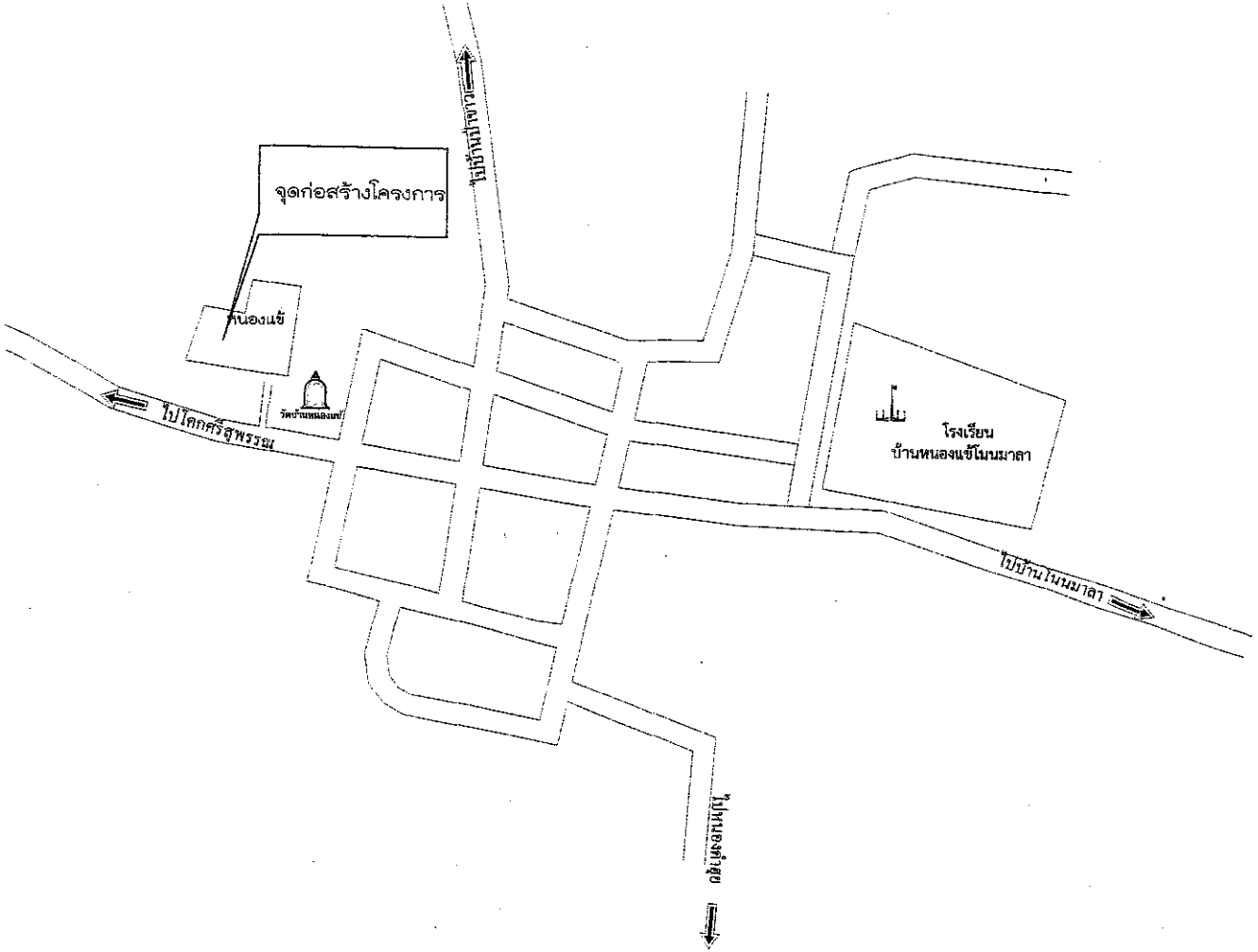

กองช่าง เทศบาลตำบลตองโขบ
อำเภอโคกศรีสุพรรณ จังหวัดสกลนคร

แบบแปลน/แผนผังแสดงจุดที่ตั้งโครงการ

สถานที่ก่อสร้าง	บ้านหนองแข้ หมู่ที่ 5 ต.ตองโขบ อ.โคกศรีสุพรรณ จ.สกลนคร
สำรวจ ออกแบบ	หัวหน้าฝ่ายแบบแผนและก่อสร้าง (นายบุญพร้อม ผาใต้)
เขียนแบบ	ผู้ช่วยนายช่างโยธา (นายวสินธุ์ จันทรเนตร)

ตรวจสอบ

(นายบุญพร้อม ผาใต้)	หัวหน้าฝ่ายแบบแผนและก่อสร้าง
(นายรักวงศ์ อินธิกาย)	ผู้อำนวยการกองช่าง

เห็นชอบ

อนุมัติ

(นายเอกภพ โสภณ)
นายอำเภอโคกศรีสุพรรณ

NumBer	
Date	19/01/2564
Sheet	1/2

โครงการ ขุดลอกหนองแข้

หมู่ที่ 5 บ้านหนองแข้ ตำบลตองโขบ อำเภอโคกศรีสุพรรณ จังหวัดสกลนคร

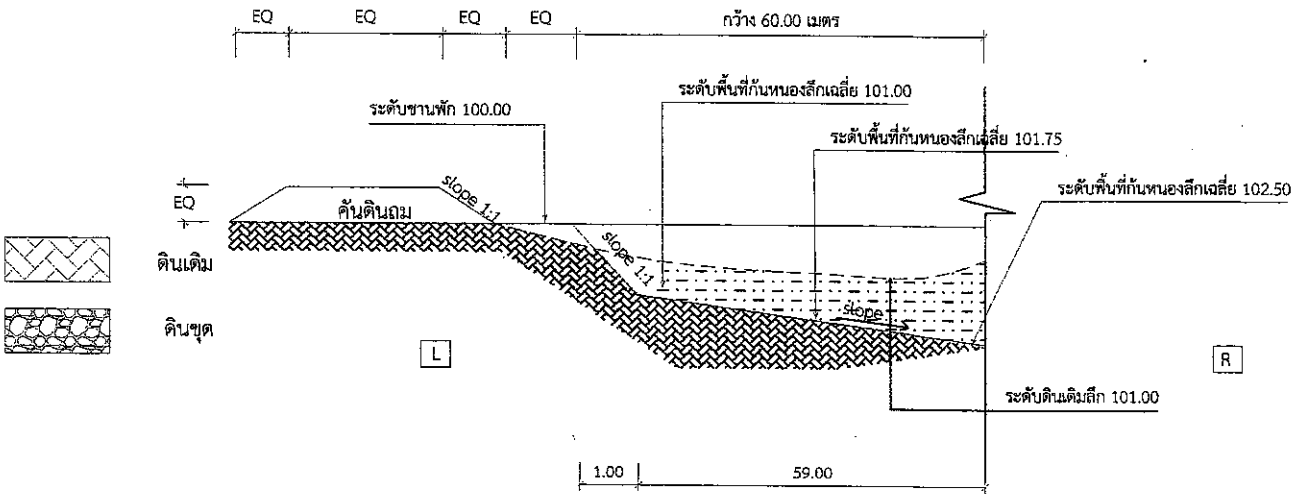

รูปตัดตามแนวขวางงานขุดลอกคลอง
SCALE 1:100

ลักษณะงาน ขุดลอกหนองน้ำเดิมจากเดิมกว้าง 60.00 เมตร ยาว 55.00 เมตร ลึก 1.00 เมตร อัตราลาด 1:1
ให้ได้ขนาดกว้าง 60.00 ยาว 55.00 เมตร ลึกเฉลี่ย 1.75 เมตร อัตราลาด 1:1

กองช่าง เทศบาลตำบลตองโขบ
อำเภอโคกศรีสุพรรณ จังหวัดสกลนคร

รูปตัดแสดงโครงสร้าง

สถานที่ก่อสร้าง	บ้านตองโขบน้อย หมู่ที่ 8 ต.ตองโขบ อ.โคกศรีสุพรรณ จ.สกลนคร
สำรวจออกแบบ	หัวหน้าฝ่ายแบบแผนและก่อสร้าง (นายบุญพร้อม ผาใต้)
เขียนแบบ	ผู้ช่วยนายช่างโยธา (นายวสินธุ์ จันทรเนตร)

ตรวจสอบ

(นายบุญพร้อม ผาใต้)	หัวหน้าฝ่ายแบบแผนและก่อสร้าง
(นายรักวงศ์ อินธิกาย)	ผู้อำนวยการกองช่าง

เห็นชอบ

อนุมัติ

(นายเอกชัย โสภณ)
นายอำเภอโคกศรีสุพรรณ

NumBer	
Date	19/01/2564
Sheet	2/2

NORTH ARROW

แบบแปลน/แผนผังแสดงจุดที่ตั้งโครงการขุดลอกหนองแข้ช่วงที่ 2
บ้านหนองแข้ หมู่ที่ 5 ต.ตองโขบ อ.โคกศรีสุพรรณ จ.สกลนคร

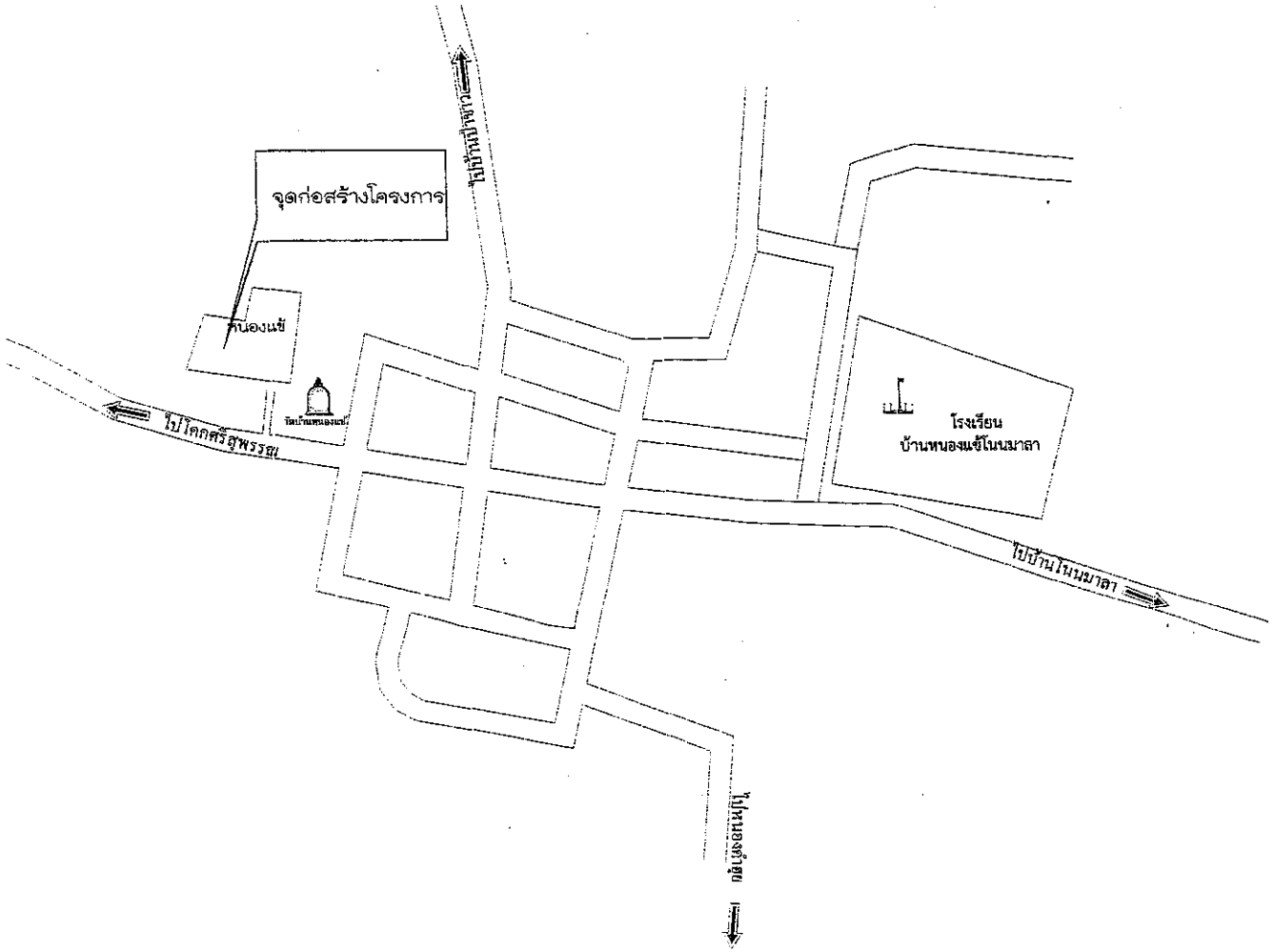

กองช่าง เทศบาลตำบลตองโขบ
อำเภอโคกศรีสุพรรณ จังหวัดสกลนคร

แบบแปลน/แผนผังแสดงจุดที่ตั้งโครงการ

สถานที่ก่อสร้าง	บ้านหนองแข้ หมู่ที่ 5 ต.ตองโขบ อ.โคกศรีสุพรรณ จ.สกลนคร
สำรวจ ออกแบบ	หัวหน้าฝ่ายแบบแผนและก่อสร้าง (นายบุญพร้อม ผาได้)
เขียนแบบ	ผู้ช่วยนายช่างโยธา (นายวสินธุ์ จันทรเนตร)

ตรวจสอบ

(นายบุญพร้อม ผาได้)	หัวหน้าฝ่ายแบบแผนและก่อสร้าง
(นายรักวงศ์ อินธิกาย)	ผู้อำนวยการกองช่าง

เห็นชอบ

อนุมัติ

(นายเอกภพ โสภณ)
นายอำเภอโคกศรีสุพรรณ

NumBer	
Date	19/01/2564
Sheet	1/2

โครงการ ขุดลอกหนองแข้

หมู่ที่ 5 บ้านหนองแข้ ตำบลตองโขบ อำเภอโคกศรีสุพรรณ จังหวัดสกลนคร

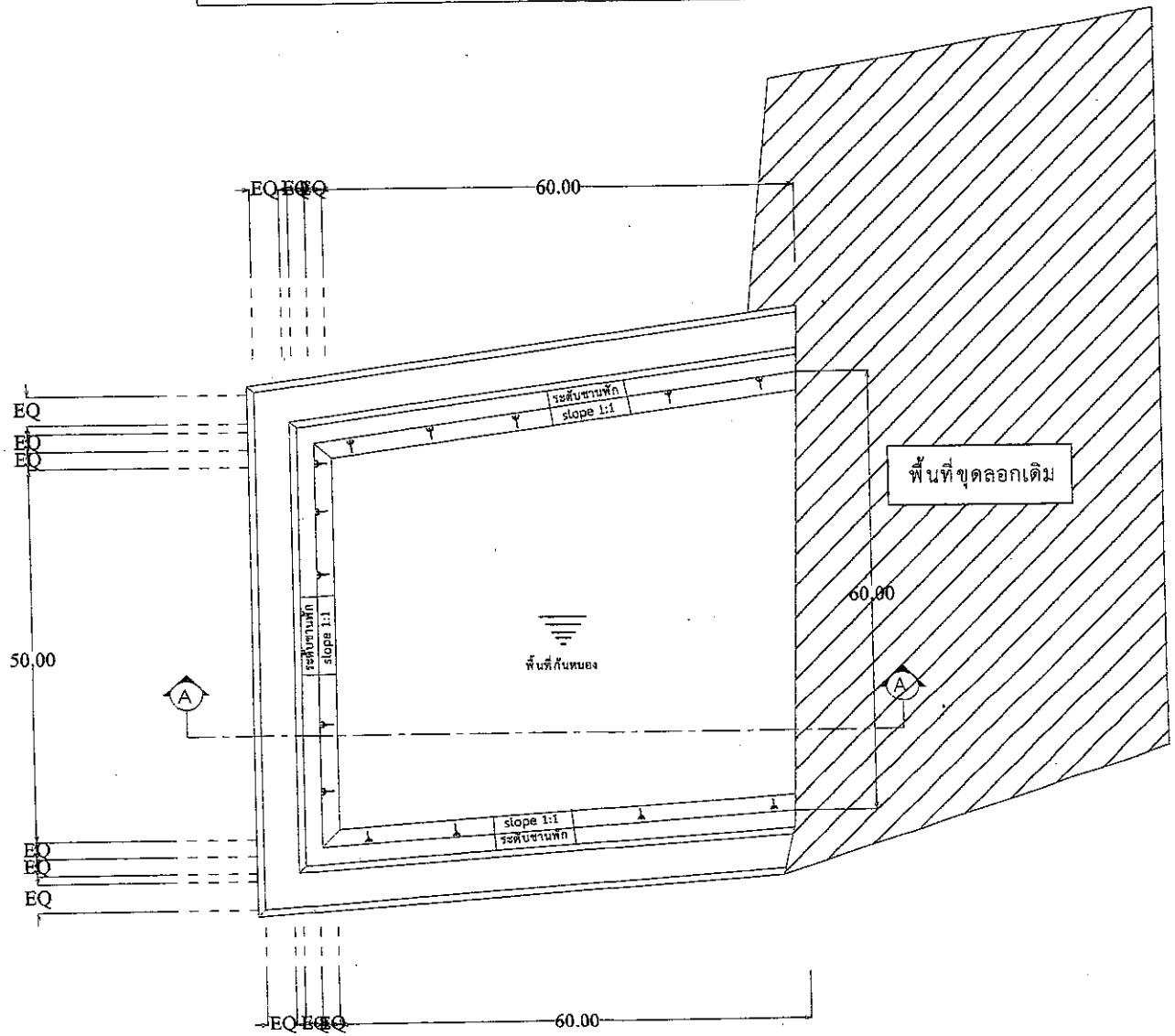

แบบแปลนขุดลอกหนองแข้

SCALE 1:1000

หมายเหตุ

1. ขนาดความปากกว้าง 60.00 ม. ความยาว
เฉลี่ย 55.00 ม. หรือปริมาณดินขุดไม่น้อยกว่า 5,754.50 ลบ.ม.

กองช่าง เทศบาลตำบลตองโขบ
อำเภอโคกศรีสุพรรณ จังหวัดสกลนคร

โครงการ ขุดลอกหนองแข้

สถานที่ก่อสร้าง	หมู่ที่ 5 บ้านหนองแข้ ตำบลตองโขบ อำเภอโคกศรีสุพรรณ จังหวัดสกลนคร
สำรวจ ออกแบบ	หัวหน้า ฝ่ายแบบแผนและก่อสร้าง (นายบุญพร้อม ผาใต้)
เขียนแบบ	ผู้ช่วยนายช่างโยธา (นายวสินธุ์ จันทรเนตร)

ตรวจสอบ

(นายบุญพร้อม ผาใต้)	หัวหน้า ฝ่ายแบบแผนและก่อสร้าง
(นายรักวงศ์ อินธิกาย)	ผู้อำนวยการกองช่าง

เห็นชอบ

อนุมัติ

(นายเอกนุ โสภณ)
นายอำเภอโคกศรีสุพรรณ

NumBer	
Date	19/01/2564
Sheet	1/2

โครงการ ขุดลอกหนองแข้

หมู่ที่ 5 บ้านหนองแข้ ตำบลตองโขบ อำเภอโคกศรีสุพรรณ จังหวัดสกลนคร

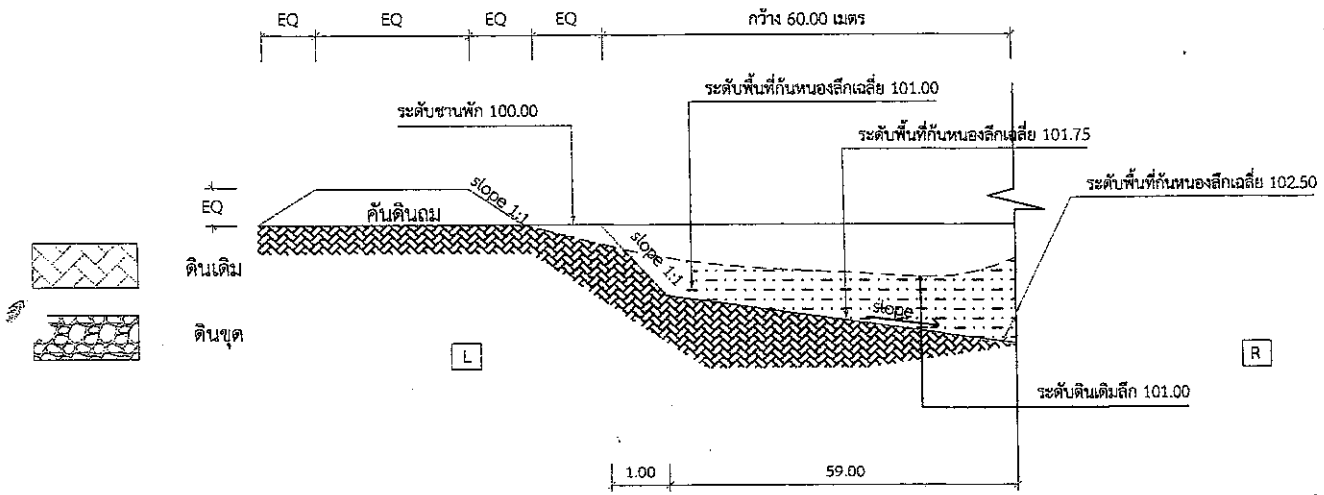

รูปตัดตามแนวขวางงานขุดลอกคลอง
SCALE 1:100

ลักษณะงาน ขุดลอกหนองน้ำเดิมจากเดิมกว้าง 60.00 เมตร ยาว 55.00 เมตร ลึก 1.00 เมตร อัตราลาด 1:1
ให้ได้ขนาดกว้าง 60.00 ยาว 55.00 เมตร ลึกเฉลี่ย 1.75 เมตร อัตราลาด 1:1

กองช่าง เทศบาลตำบลตองโขบ
อำเภอโคกศรีสุพรรณ จังหวัดสกลนคร

รูปตัดแสดงโครงสร้าง

สถานที่ก่อสร้าง	บ้านตองโขบน้อย หมู่ที่ 8 ต.ตองโขบ อ.โคกศรีสุพรรณ จ.สกลนคร
สำรวจ ออกแบบ	หัวหน้าฝ่ายแบบแผนและก่อสร้าง (นายบุญพร้อม ผาได้)
เขียนแบบ	ผู้ช่วยนายช่างโยธา (นายวสินธุ์ จันทรเนตร)

ตรวจสอบ

(นายบุญพร้อม ผาได้)	หัวหน้าฝ่ายแบบแผนและก่อสร้าง
(นายรักวงศ์ อินธิกาย)	ผู้อำนวยการกองช่าง

เห็นชอบ

อนุมัติ

(นายเอกพล ไสภณ)
นายอำเภอโคกศรีสุพรรณ

NumBer	
Date	19/01/2564
Sheet	2/2