


รายละเอียดการกำหนดตำแหน่งที่จะจัดทำหลักสูตรมโหรีวิชาการและผังเมืองระดับอำเภอ
จังหวัดสกลนคร

ตำแหน่งสร้างหลักหมุดระดับอำเภอ

ตำบล: ธาตุเชิงชุม	อำเภอ: เมืองสกลนคร	จังหวัด: สกลนคร
ชื่อหมุด: สน.4701	สถานที่: สวนสมเด็จพระเจ้าฟ้ากัลยาณิวัฒนา	ตำแหน่งค่าพิกัด: 17.166219N, 104.161737E
ประเภทเอกสารสิทธิ์ที่ดิน: หนังสือสำคัญสำหรับที่หลวง เลขที่: สน0623		ประเภทของดิน: ดินเดิมอัดแน่น
ผู้ประสานงาน: นายพลังจิต แก้วคำแจ้ง ตำแหน่ง: หัวหน้าฝ่ายสาธารณูปโภค หมายเลขโทรศัพท์: 081-3206242		



ภาพรอบทิศ N-E-S-W ตามลำดับ

ทิศ N	ทิศ E
ทิศ S	ทิศ W

VDO เริ่มถ่ายจากทิศ N หมุนทวนเข็มนาฬิกา จนครบรอบ 360 องศา ยืนห่างจากหมุดระยะ 3 ม.

ตำแหน่งสร้างหลักหมุดระดับอำเภอ

ตำบล: กุสุมาลย์	อำเภอ: กุสุมาลย์	จังหวัด: สกลนคร
ชื่อหมุด: สน.4702	สถานที่: ที่ว่าการอำเภอกุสุมาลย์	ตำแหน่งค่าพิกัด: 17.330666N, 104.334095E
ประเภทเอกสารสิทธิ์ที่ดิน: ที่ราชพัสดุ	เลขที่: 1-สน-59	ประเภทของดิน: ดินเดิมอัดแน่น
ผู้ประสานงาน: นายจักรพงษ์ พลิญญา ตำแหน่ง: ปลัดอำเภอ หมายเลขโทรศัพท์: 063-9041070		



ภาพรอบทิศ N-E-S-W ตามลำดับ



ทิศ N



ทิศ E



ทิศ S

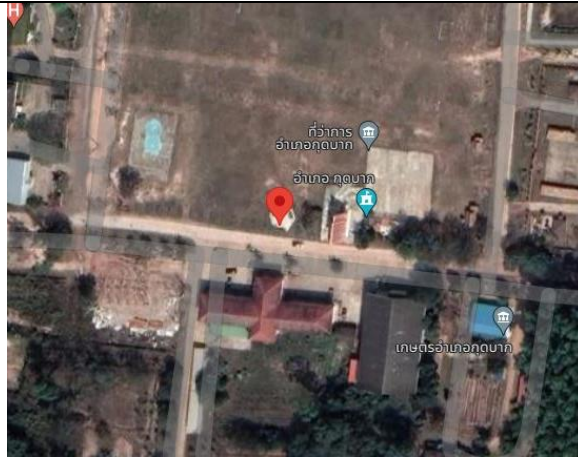


ทิศ W

VDO เริ่มถ่ายจากทิศ N หมุนทวนเข็มนาฬิกา จนครบรอบ 360 องศา ยืนห่างจากหมุดระยะ 3 ม.

ตำแหน่งสร้างหลักหมุดระดับอำเภอ

ตำบล: กุดบาก	อำเภอ: กุดบาก	จังหวัด: สกลนคร
ชื่อหมุด: สน.4703	สถานที่: ที่ว่าการอำเภอ กุดบาก	ตำแหน่งค่าพิกัด: 17.087644N, 103.822510E
ประเภทเอกสารสิทธิ์ที่ดิน: ที่ราชพัสดุ	เลขที่: 1-สน-1204	ประเภทของดิน: ดินเดิมอัดแน่น
ผู้ประสานงาน: นายสุนทร บัญไบ ตำแหน่ง: ปลัดอำเภอ หมายเลขโทรศัพท์: 063-9040025		



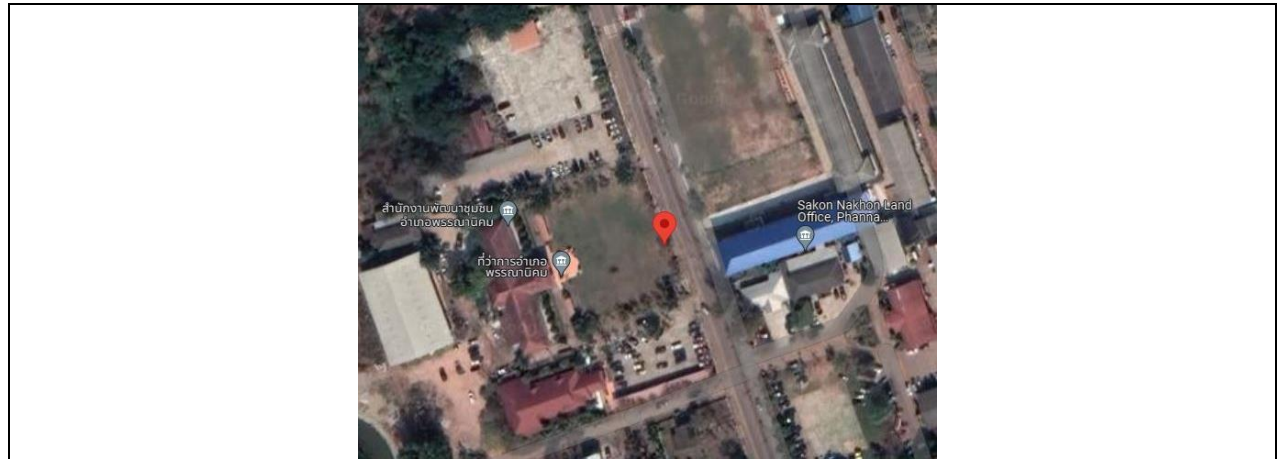
ภาพรอบทิศ N-E-S-W ตามลำดับ

ทิศ N	ทิศ E
ทิศ S	ทิศ W


VDO เริ่มถ่ายจากทิศ N หมุนทวนเข็มนาฬิกา จนครบรอบ 360 องศา ยืนห่างจากหมุดระยะ 3 ม.

ตำแหน่งสร้างหลักหมุดระดับอำเภอ

ตำบล: พรรณานิคม	อำเภอ: พรรณานิคม	จังหวัด: สกลนคร
ชื่อหมุด: สน.4704	สถานที่: ที่ว่าการอำเภอพรรณานิคม	ตำแหน่งค่าพิกัด: 17.351747N, 103.847319E
ประเภทเอกสารสิทธิ์ที่ดิน: ที่ราชพัสดุ	เลขที่: 1-สน-120	ประเภทของดิน: ดินเดิมอัดแน่น
ผู้ประสานงาน: นายชนะชน ชมเขียวชาญ ตำแหน่ง: ปลัดอำเภอ หมายเลขโทรศัพท์: 063-9032140		



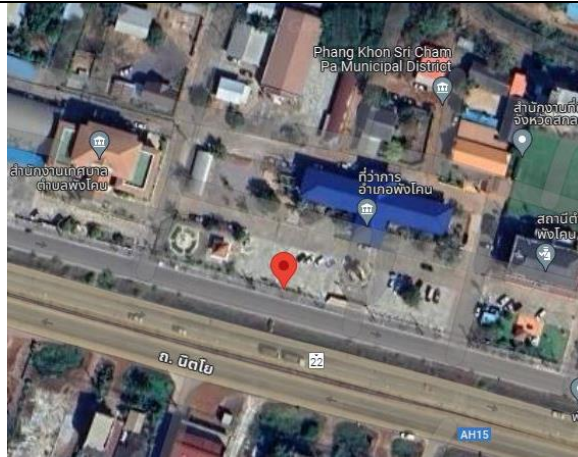
ภาพรอบทิศ N-E-S-W ตามลำดับ



VDO เริ่มถ่ายจากทิศ N หมุนทวนเข็มนาฬิกา จนครบรอบ 360 องศา ยืนห่างจากหมุดระยะ 3 ม.

ตำแหน่งสร้างหลักหมุดระดับอำเภอ

ตำบล: พังโคน	อำเภอ: พังโคน	จังหวัด: สกลนคร
ชื่อหมุด: สน.4705	สถานที่: ที่ว่าการอำเภอพังโคน	ตำแหน่งค่าพิกัด: 17.392186N, 103.709126E
ประเภทเอกสารสิทธิ์ที่ดิน: ที่ราชพัสดุ	เลขที่: 1-สน-329	ประเภทของดิน: ดินเดิมอัดแน่น
ผู้ประสานงาน: นายสุชาติ รังสินาร่า ตำแหน่ง: ปลัดอำเภอ หมายเลขโทรศัพท์: 092-2807021		



ภาพรอบทิศ N-E-S-W ตามลำดับ

ทิศ N	ทิศ E
ทิศ S	ทิศ W

VDO เริ่มถ่ายจากทิศ N หมุนทวนเข็มนาฬิกา จนครบรอบ 360 องศา ยืนห่างจากหมุดระยะ 3 ม.

ตำแหน่งสร้างหลักหมุดระดับอำเภอ

ตำบล: วาริชภูมิ	อำเภอ: วาริชภูมิ	จังหวัด: สกลนคร
ชื่อหมุด: สน.4706	สถานที่: ที่ว่าการอำเภอวาริชภูมิ	ตำแหน่งค่าพิกัด: 17.292739N, 103.636662E
ประเภทเอกสารสิทธิ์ที่ดิน: ที่ราชพัสดุ	เลขที่: 1-สน-276	ประเภทของดิน: ดินเดิมอัดแน่น
ผู้ประสานงาน: นายศิริพงศ์ มีสุวรรณ ตำแหน่ง: ปลัดอำเภอ หมายเลขโทรศัพท์: 088-9810214		



ภาพรอบทิศ N-E-S-W ตามลำดับ

<p>ทิศ N</p>	<p>ทิศ E</p>
<p>ทิศ S</p>	<p>ทิศ W</p>


VDO เริ่มถ่ายจากทิศ N หมุนทวนเข็มนาฬิกา จนครบรอบ 360 องศา ยืนห่างจากหมุดระยะ 3 ม.

ตำแหน่งสร้างหลักหมุดระดับอำเภอ

ตำบล: หนองปลิง	อำเภอ: นิคมน้ำออน	จังหวัด: สกลนคร
ชื่อหมุด: สน.4707	สถานที่: ที่ว่าการอำเภอน้ำออน	ตำแหน่งค่าพิกัด: 17.183963N, 103.718911E
ประเภทเอกสารสิทธิ์ที่ดิน: นิคมสร้างตนเองลำน้ำออน	เลขที่: -	ประเภทของดิน: ดินเดิมอัดแน่น
ผู้ประสานงาน: นายวรายุทธ โดยพิลา ตำแหน่ง: ปลัดอำเภอ หมายเลขโทรศัพท์: 061-9248091		




ภาพรอบทิศ N-E-S-W ตามลำดับ



VDO เริ่มถ่ายจากทิศ N หมุนทวนเข็มนาฬิกา จนครบรอบ 360 องศา ยืนห่างจากหมุดระยะ 3 ม.

ตำแหน่งสร้างหลักหมุดระดับอำเภอ

ตำบล: วานรนิวาส	อำเภอ: วานรนิวาส	จังหวัด: สกลนคร
ชื่อหมุด: สน.4708	สถานที่: ที่ว่าการอำเภอวานรนิวาส	ตำแหน่งค่าพิกัด: 17.632419N, 103.752272E
ประเภทเอกสารสิทธิ์ที่ดิน: ที่ราชพัสดุ	เลขที่: 1-สน-227	ประเภทของดิน: ดินเดิมอัดแน่น
ผู้ประสานงาน: นายอดิสร โพธิ์สุ ตำแหน่ง: ปลัดอำเภอ หมายเลขโทรศัพท์: 063-9017315		



ภาพรอบทิศ N-E-S-W ตามลำดับ




ทิศ N



ทิศ E



ทิศ S

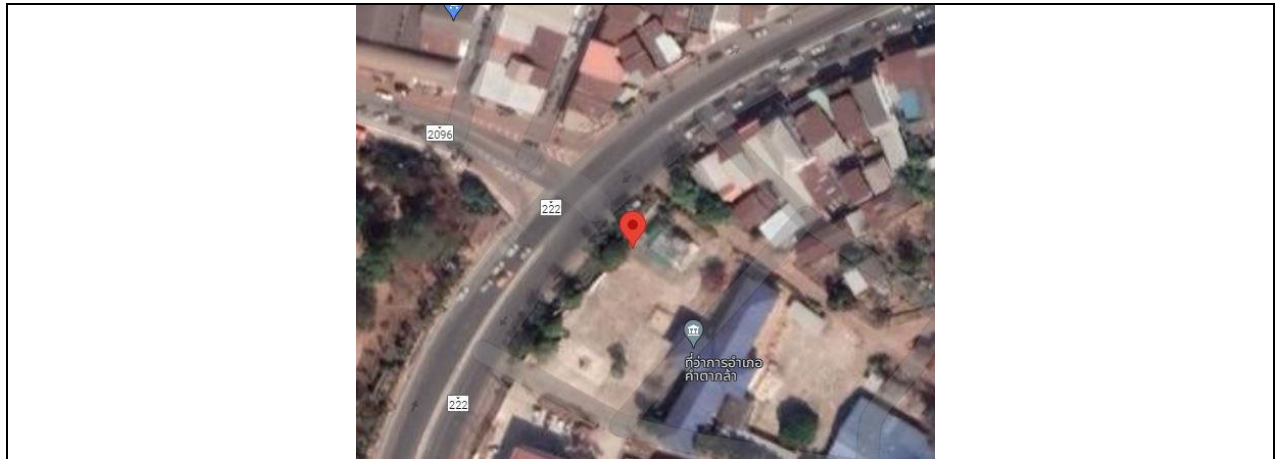


ทิศ W

VDO เริ่มถ่ายจากทิศ N หมุนทวนเข็มนาฬิกา จนครบรอบ 360 องศา ยืนห่างจากหมุดระยะ 3 ม.

ตำแหน่งสร้างหลักหมุดระดับอำเภอ

ตำบล: คำตากล้า	อำเภอ: คำตากล้า	จังหวัด: สกลนคร
ชื่อหมุด: สน.4709	สถานที่: ที่ว่าการอำเภอคำตากล้า	ตำแหน่งค่าพิกัด: 17.849605N, 103.754538E
ประเภทเอกสารสิทธิ์ที่ดิน: เขตป่าสงวนแห่งชาติ	เลขที่: -	ประเภทของดิน: ดินเดิมอัดแน่น
ผู้ประสานงาน: นายไทยสมุทร จันทร์ทองสุข ตำแหน่ง: ปลัดอำเภอ หมายเลขโทรศัพท์: 063-9041198		



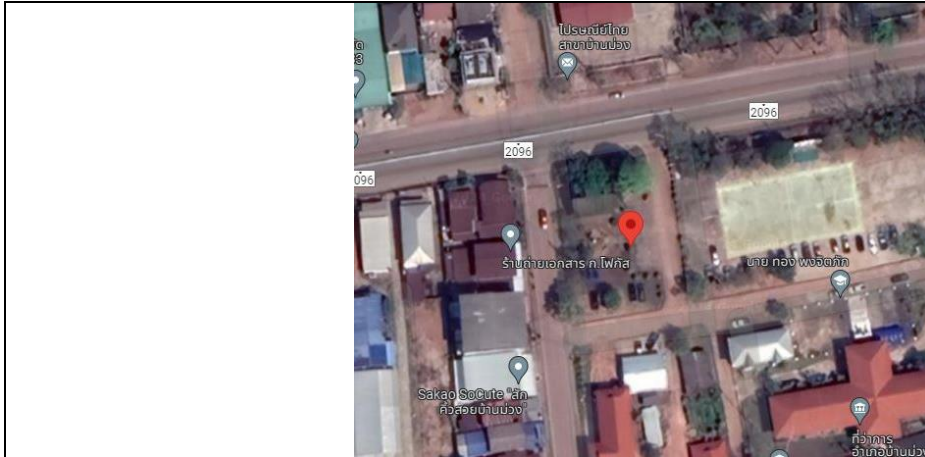
ภาพรอบทิศ N-E-S-W ตามลำดับ

<p>ทิศ N</p>	<p>ทิศ E</p>
<p>ทิศ S</p>	<p>ทิศ W</p>

VDO เริ่มถ่ายจากทิศ N หมุนทวนเข็มนาฬิกา จนครบรอบ 360 องศา ยืนห่างจากหมุดระยะ 3 ม.

ตำแหน่งสร้างหลักหมุดระดับอำเภอ

ตำบล: ม่วง	อำเภอ: บ้านม่วง	จังหวัด: สกลนคร
ชื่อหมุด: สน.4710	สถานที่: ที่ว่าการอำเภอบ้านม่วง	ตำแหน่งค่าพิกัด: 17.851510N, 103.569406E
ประเภทเอกสารสิทธิ์ที่ดิน: ที่ราชพัสดุ	เลขที่: 1-สน-252	ประเภทของดิน: ดินเดิมอัดแน่น
ผู้ประสานงาน: นายทรงวิทย์ อันไชยยา ตำแหน่ง: ปลัดอำเภอ หมายเลขโทรศัพท์: 088-9810448		



ภาพรอบทิศ N-E-S-W ตามลำดับ



ทิศ N



ทิศ E



ทิศ S



ทิศ W

VDO เริ่มถ่ายจากทิศ N หมุนทวนเข็มนาฬิกา จนครบรอบ 360 องศา ยืนห่างจากหมุดระยะ 3 ม.

ตำแหน่งสร้างหลักหมุดระดับอำเภอ

ตำบล: อากาศ	อำเภอ: อากาศอำนวย	จังหวัด: สกลนคร
ชื่อหมุด: สน.4711	สถานที่: ที่ว่าการอำเภออากาศอำนวย	ตำแหน่งค่าพิกัด: 17.594992N, 103.974364E
ประเภทเอกสารสิทธิ์ที่ดิน: ที่ราชพัสดุ	เลขที่: 1-สน-866	ประเภทของดิน: ดินเดิมอัดแน่น
ผู้ประสานงาน: นายพิทักษ์พล รัตนภักดี ตำแหน่ง: ปลัดอำเภอ หมายเลขโทรศัพท์: 063-9041188		



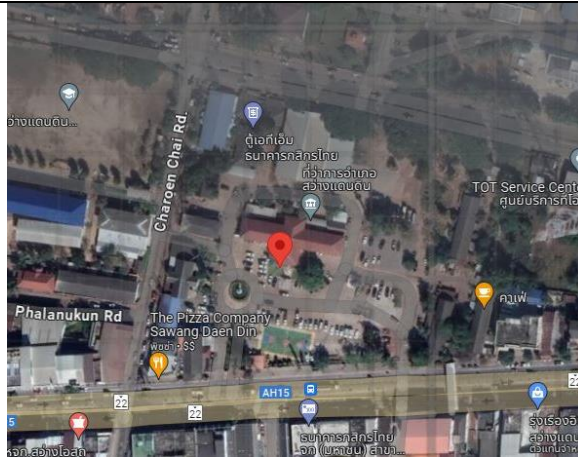
ภาพรอบทิศ N-E-S-W ตามลำดับ

<p>ทิศ N</p>	<p>ทิศ E</p>
<p>ทิศ S</p>	<p>ทิศ W</p>

VDO เริ่มถ่ายจากทิศ N หมุนทวนเข็มนาฬิกา จนครบรอบ 360 องศา ยืนห่างจากหมุดระยะ 3 ม.

ตำแหน่งสร้างหลักหมุดระดับอำเภอ

ตำบล: สว่างดินแดน	อำเภอ: สว่างดินแดน	จังหวัด: สกลนคร
ชื่อหมุด: สน.4712	สถานที่: ที่ว่าการอำเภอสว่างดินแดน	ตำแหน่งค่าพิกัด: 17.475179N, 103.457417E
ประเภทเอกสารสิทธิ์ที่ดิน: ที่ราชพัสดุ	เลขที่: 1-สน-193	ประเภทของดิน: ดินเดิมอัดแน่น
ผู้ประสานงาน: นายวงศ์ธวัช ตู่ไชย ตำแหน่ง: ปลัดอำเภอ หมายเลขโทรศัพท์: 063-9036868		




ภาพรอบทิศ N-E-S-W ตามลำดับ

ทิศ N	ทิศ E
ทิศ S	ทิศ W

VDO เริ่มถ่ายจากทิศ N หมุนทวนเข็มนาฬิกา จนครบรอบ 360 องศา ยืนห่างจากหมุดระยะ 3 ม.

ตำแหน่งสร้างหลักหมุดระดับอำเภอ

ตำบล: ส่องดาว	อำเภอ: ส่องดาว	จังหวัด: สกลนคร
ชื่อหมุด: สน.4713	สถานที่: ที่ว่าการอำเภอส่องดาว	ตำแหน่งค่าพิกัด: 17.335826N, 103.475423E
ประเภทเอกสารสิทธิ์ที่ดิน: ที่ราชพัสดุ	เลขที่: 1-สน-283	ประเภทของดิน: ดินเดิมอัดแน่น
ผู้ประสานงาน: นายศรนาRayณ์ วระเจน ตำแหน่ง: ปลัดอำเภอ หมายเลขโทรศัพท์:		



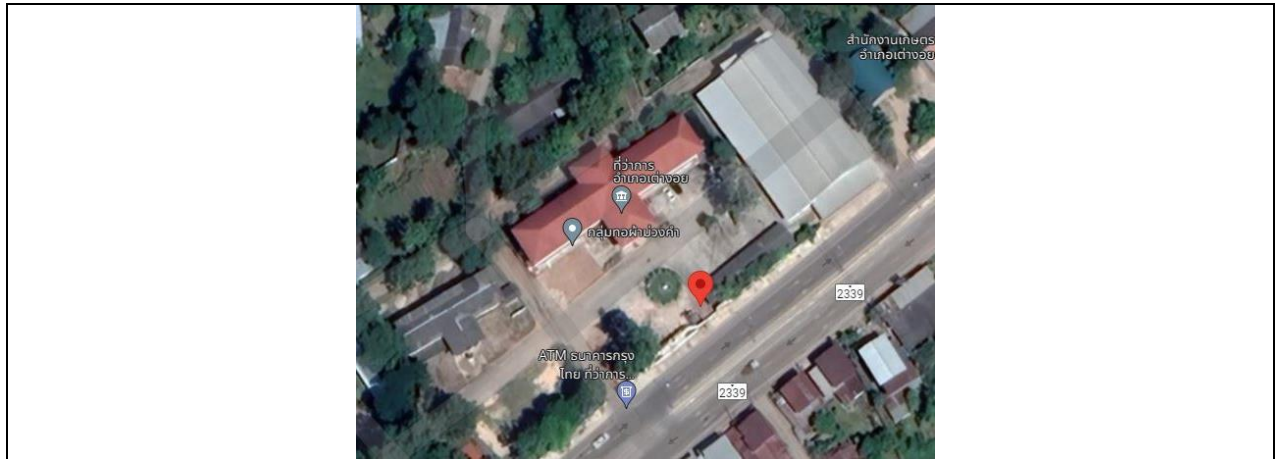
ภาพรอบทิศ N-E-S-W ตามลำดับ

ทิศ N	ทิศ E
ทิศ S	ทิศ W

VDO เริ่มถ่ายจากทิศ N หมุนทวนเข็มนาฬิกา จนครบรอบ 360 องศา ยืนห่างจากหมุดระยะ 3 ม.

ตำแหน่งสร้างหลักหมุดระดับอำเภอ

ตำบล: เต่างอย	อำเภอ: เต่างอย	จังหวัด: สกลนคร
ชื่อหมุด: สน.4714	สถานที่: ที่ว่าการอำเภอเต่างอย	ตำแหน่งค่าพิกัด: 16.996713N, 104.167951E
ประเภทเอกสารสิทธิ์ที่ดิน: ที่ราชพัสดุ	เลขที่: 1-สน-102	ประเภทของดิน: ดินเดิมอัดแน่น
ผู้ประสานงาน: นางสาวกัญฐาภรณ์ ผดุงชาติ ตำแหน่ง: ปลัดอำเภอ หมายเลขโทรศัพท์: 063-2087535		




ภาพรอบทิศ N-E-S-W ตามลำดับ




VDO เริ่มถ่ายจากทิศ N หมุนทวนเข็มนาฬิกา จนครบรอบ 360 องศา ยืนห่างจากหมุดระยะ 3 ม.

ตำแหน่งสร้างหลักหมุดระดับอำเภอ

ตำบล: ตองโขน	อำเภอ: โคกศรีสุพรรณ	จังหวัด: สกลนคร
ชื่อหมุด: สน.4715	สถานที่: ที่ว่าการอำเภอโคกศรีสุพรรณ	ตำแหน่งค่าพิกัด: 17.043092N, 104.273115E
ประเภทเอกสารสิทธิ์ที่ดิน: หาข้อมูลไม่ได้	เลขที่: -	ประเภทของดิน: ดินเดิมอัดแน่น
ผู้ประสานงาน: นายประครองศักดิ์. ชันเพี้ยแก้ว ตำแหน่ง: ปลัดอำเภอ หมายเลขโทรศัพท์: 063-2087535		




ภาพรอบทิศ N-E-S-W ตามลำดับ




VDO เริ่มถ่ายจากทิศ N หมุนทวนเข็มนาฬิกา จนครบรอบ 360 องศา ยืนห่างจากหมุดระยะ 3 ม.

ตำแหน่งสร้างหลักหมุดระดับอำเภอ

ตำบล: เจริญศิลป์	อำเภอ: เจริญศิลป์	จังหวัด: สกลนคร
ชื่อหมุด: สน.4716	สถานที่: ที่ว่าการอำเภอเจริญศิลป์	ตำแหน่งค่าพิกัด: 17.596906N, 103.565061E
ประเภทเอกสารสิทธิ์ที่ดิน: หาข้อมูลไม่ได้	เลขที่: -	ประเภทของดิน: ดินเดิมอัดแน่น
ผู้ประสานงาน: นายพัฒนา พิมมะรัตน์ ตำแหน่ง: ปลัดอำเภอ หมายเลขโทรศัพท์: 063-9040094		



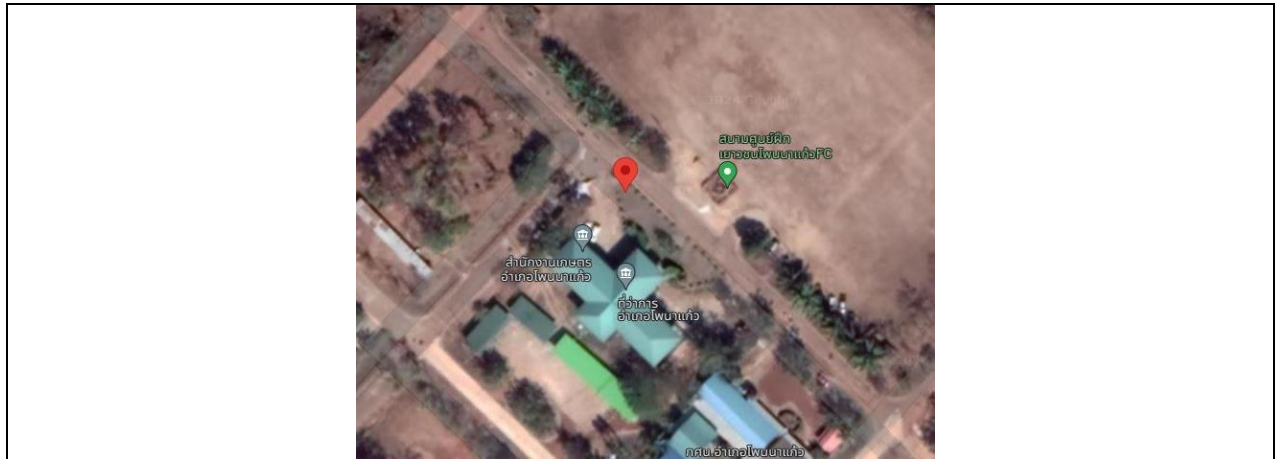
ภาพรอบทิศ N-E-S-W ตามลำดับ




VDO เริ่มถ่ายจากทิศ N หมุนทวนเข็มนาฬิกา จนครบรอบ 360 องศา ยืนห่างจากหมุดระยะ 3 ม.

ตำแหน่งสร้างหลักหมุดระดับอำเภอ

ตำบล: นาแก้ว	อำเภอ: โพนนาแก้ว	จังหวัด: สกลนคร
ชื่อหมุด: สน.4717	สถานที่: ที่ว่าการอำเภอโพนนาแก้ว	ตำแหน่งค่าพิกัด: 17.221503N, 104.289811E
ประเภทเอกสารสิทธิ์ที่ดิน: หาข้อมูลไม่ได้	เลขที่: -	ประเภทของดิน: ดินเดิมอัดแน่น
ผู้ประสานงาน: นายภูมินทร์ อัครไพฑูลย์ ตำแหน่ง: ปลัดอำเภอ หมายเลขโทรศัพท์: 088-9814273		



ภาพรอบทิศ N-E-S-W ตามลำดับ



VDO เริ่มถ่ายจากทิศ N หมุนทวนเข็มนาฬิกา จนครบรอบ 360 องศา ยืนห่างจากหมุดระยะ 3 ม.

ตำแหน่งสร้างหลักหมุดระดับอำเภอ

ตำบล: โคกภู	อำเภอ: ภูพาน	จังหวัด: สกลนคร
ชื่อหมุด: สน.4718	สถานที่: ที่ว่าการอำเภอภูพาน	ตำแหน่งค่าพิกัด: 17.000145N, 103.964913E
ประเภทเอกสารสิทธิ์ที่ดิน: ที่ราชพัสดุ	เลขที่: 1-สน-1305	ประเภทของดิน: ดินเดิมอัดแน่น
ผู้ประสานงาน: ว่าที่ร้อยตรี จิรัฐติภักดิ์ เนื้อทอง ตำแหน่ง: ปลัดอำเภอ หมายเลขโทรศัพท์: 063-9016498		




ภาพรอบทิศ N-E-S-W ตามลำดับ



ทิศ N



ทิศ E



ทิศ S



ทิศ W

VDO เริ่มถ่ายจากทิศ N หมุนทวนเข็มนาฬิกา จนครบรอบ 360 องศา ยืนห่างจากหมุดระยะ 3 ม.

ประเภทเอกสารสิทธิ์ที่ดิน

ลำดับที่	อำเภอ	ชื่อหมุด	สถานที่(ตำแหน่ง) ที่จะจัดทำหลักหมุดฯ	ประเภทเอกสาร สิทธิ์ที่ดิน	หมายเลข
1	เมืองสกลนคร	สน.4701	สวนสมเด็จพระเจ้าฟ้ากัลยาณิวัฒนา	หนังสือสำคัญ สำหรับที่หลวง	สน0623
2	กุสุมาลย์	สน.4702	ที่ว่าการอำเภอกุสุมาลย์	ที่ราชพัสดุ	1-สน-59
3	กุศุดาบ	สน.4703	ที่ว่าการอำเภอกุศุดาบ	ที่ราชพัสดุ	1-สน-1204
4	พรรณานิคม	สน.4704	ที่ว่าการอำเภอพรรณานิคม	ที่ราชพัสดุ	1-สน-120
5	พังโคน	สน.4705	ที่ว่าการอำเภอพังโคน	ที่ราชพัสดุ	1-สน-329
6	วาริชภูมิ	สน.4706	ที่ว่าการอำเภอวาริชภูมิ	ที่ราชพัสดุ	1-สน-276
7	นิคมน้ำอูน	สน.4707	ที่ว่าการอำเภอนิคมน้ำอูน	นิคมสร้างตนเอง ลำน้ำอูน	-
8	วานรนิวาส	สน.4708	ที่ว่าการอำเภอวานรนิวาส	ที่ราชพัสดุ	1-สน-227
9	คำตากล้า	สน.4709	ที่ว่าการอำเภอคำตากล้า	เขตป่าสงวน แห่งชาติ	-
10	บ้านม่วง	สน.4710	ที่ว่าการอำเภอบ้านม่วง	ที่ราชพัสดุ	1-สน-252
11	อากาศอำนวย	สน.4711	ที่ว่าการอำเภออากาศอำนวย	ที่ราชพัสดุ	1-สน-866
12	สว่างดินแดน	สน.4712	ที่ว่าการอำเภอสว่างดินแดน	ที่ราชพัสดุ	1-สน-193
13	ส่องดาว	สน.4713	ที่ว่าการอำเภอส่องดาว	ที่ราชพัสดุ	1-สน-283
14	เต่างอย	สน.4714	ที่ว่าการอำเภอเต่างอย	ที่ราชพัสดุ	1-สน-102
15	โคกศรีสุพรรณ	สน.4715	ที่ว่าการอำเภอโคกศรีสุพรรณ	หาข้อมูลไม่ได้	-
16	เจริญศิลป์	สน.4716	ที่ว่าการอำเภอเจริญศิลป์	หาข้อมูลไม่ได้	-
17	โพนนาแก้ว	สน.4717	ที่ว่าการอำเภอโพนนาแก้ว	หาข้อมูลไม่ได้	-
18	ภูพาน	สน.4718	ที่ว่าการอำเภอภูพาน	ที่ราชพัสดุ	1-สน-1305