

ด่วนที่สุด

สน ๐๐๑๘.๑/ว ๒๓๕๐๒



ศาลากลางจังหวัดสกลนคร

ถนนศูนย์ราชการ สน ๔๗๐๐๐

๒๒ พฤศจิกายน ๒๕๖๗

เรื่อง ขอให้มอบหมายเจ้าหน้าที่ไปร่วมระวางชี้และรับรองแนวเขตที่ดิน

เรียน นายอำเภอ ทุกอำเภอ

สิ่งที่ส่งมาด้วย สำเนาหนังสือกรมการปกครอง ที่ มท ๐๓๑๐.๑/ว ๔๑๑๑๓

ลงวันที่ ๒๑ พฤศจิกายน ๒๕๖๗

จำนวน ๑ ชุด

ด้วยจังหวัดสกลนครได้รับแจ้งจากกรมการปกครองว่า ในปีงบประมาณ พ.ศ. ๒๕๖๗ กรมที่ดินได้จัดทำแผนปฏิบัติการโครงการเดินสำรวจออกโฉนดที่ดินเพื่อเสริมสร้างความมั่นคงในพื้นที่จังหวัดชายแดนภาคใต้ และแผนปฏิบัติการโครงการเดินสำรวจออกโฉนดที่ดินและรังวัดรูปแปลงโฉนดที่ดินให้เป็นมาตรฐานเดียวกันให้ครอบคลุมทั่วประเทศ ซึ่งรัฐมนตรีว่าการกระทรวงมหาดไทยได้มีประกาศกำหนดจังหวัดที่จะทำการสำรวจรังวัดทำแผนที่เพื่อออกโฉนดที่ดิน ฉบับลงวันที่ ๑๗ ตุลาคม ๒๕๖๗ รวม ๖๙ จังหวัด เรียบร้อยแล้ว จึงขอความอนุเคราะห์แจ้งหน่วยงานในสังกัดในท้องที่จังหวัดที่มีการประกาศเดินสำรวจฯ เพื่อพิจารณามอบหมายให้เจ้าหน้าที่ไปร่วมระวางชี้แนวเขตและรับรองแนวเขตที่ดิน ที่อยู่ในอำนาจหน้าที่และความดูแลรักษา เพื่อให้การเดินสำรวจออกโฉนดที่ดินเป็นไปโดยชอบด้วยกฎหมาย และเป็นการป้องกันการออกโฉนดที่ดินมิให้ออกไปโดยผิดพลาดเคลื่อนในที่ดิน ซึ่งเป็นการต้องห้าม ตามกฎกระทรวง ฉบับที่ ๔๓ (พ.ศ. ๒๕๓๗) ออกตามความในพระราชบัญญัติให้ใช้ประมวลกฎหมายที่ดิน พ.ศ. ๒๕๔๗ แก้ไขเพิ่มเติม โดยกฎกระทรวง ฉบับที่ ๕๙ (พ.ศ. ๒๕๖๖) ออกตามความในพระราชบัญญัติให้ใช้ประมวลกฎหมายที่ดิน พ.ศ. ๒๕๔๗ ต่อไป

ดังนั้น เพื่อให้การดำเนินโครงการเดินสำรวจออกโฉนดที่ดินดังกล่าวเป็นไปด้วยความเรียบร้อย จังหวัดจึงขอให้อำเภอพิจารณามอบหมายให้เจ้าหน้าที่ไปร่วมระวางชี้แนวเขตและรับรองแนวเขตที่ดิน ที่อยู่ในอำนาจหน้าที่และความดูแลรักษา โดยถือปฏิบัติตามแนวทางในการระวางชี้และรับรองแนวเขตที่ดิน รายละเอียดปรากฏตามสิ่งที่ส่งมาด้วย

จึงเรียนมาเพื่อพิจารณาดำเนินการต่อไป

ขอแสดงความนับถือ

(นายเอกภพ ไสภณ)

ปลัดจังหวัดสกลนคร ปฏิบัติราชการแทน

ผู้ว่าราชการจังหวัดสกลนคร

ที่ทำการปกครองจังหวัด

กลุ่มงานปกครอง

โทร./โทรสาร.๐ ๔๒๗๑ ๑๔๖๑

# ด่วนที่สุด

ที่ มท ๐๓๑๐.๑/ว ๕๑๑๑๓



<input checked="" type="radio"/> ปล. ( )
<input type="radio"/> ผ.ค.ม. ( )
<input type="radio"/> กง. ( )
<input type="radio"/> นิติกร ( )

ชื่อทำการปกครองจังหวัดสมุทร
เลขที่ ๕๗๖๙
วันที่ ๒๑ พ.ย. ๒๕๖๗

กรมการปกครอง  
ถนนอัษฎางค์ กทม. ๑๐๒๐๐

๒๑ พฤศจิกายน ๒๕๖๗

เรื่อง ขอให้มอบหมายเจ้าหน้าที่ไปร่วมระวางชี้และรับรองแนวเขตที่ดิน

เรียน ผู้ว่าราชการจังหวัด

สิ่งที่ส่งมาด้วย ๑. สำเนาหนังสือกรมที่ดิน ด่วนที่สุด ที่ มท ๐๕๑๖.๓๓/๒๓๐๗๐

ลงวันที่ ๓๑ ตุลาคม ๒๕๖๗

จำนวน ๑ ฉบับ

๒. สำเนาหนังสือกรมการปกครอง ด่วนที่สุด ที่ มท ๐๓๑๐.๑/ว ๓๓๓๗๒

ลงวันที่ ๑๖ พฤศจิกายน ๒๕๖๖

จำนวน ๑ ฉบับ

ด้วยกรมที่ดินแจ้งว่า ในปีงบประมาณ พ.ศ. ๒๕๖๗ ได้จัดทำแผนปฏิบัติการโครงการเดินสำรวจออกโฉนดที่ดินเพื่อเสริมสร้างความมั่นคงในพื้นที่จังหวัดชายแดนภาคใต้ และแผนปฏิบัติการโครงการเดินสำรวจออกโฉนดที่ดินและรังวัดรูปแปลงโฉนดที่ดินให้เป็นมาตรฐานเดียวกันให้ครอบคลุมทั่วประเทศ ซึ่งรัฐมนตรีว่าการกระทรวงมหาดไทยได้มีประกาศกำหนดจังหวัดที่จะทำการสำรวจรังวัดทำแผนที่เพื่อออกโฉนดที่ดิน ฉบับลงวันที่ ๑๗ ตุลาคม ๒๕๖๗ รวม ๖๙ จังหวัด เรียบร้อยแล้ว จึงขอความอนุเคราะห์แจ้งหน่วยงานในสังกัดในท้องที่จังหวัดที่มีการประกาศเดินสำรวจฯ เพื่อพิจารณามอบหมายให้เจ้าหน้าที่ไปร่วมระวางชี้แนวเขตและรับรองแนวเขตที่ดินที่อยู่ในอำนาจหน้าที่และความดูแลรักษา เพื่อให้การเดินสำรวจออกโฉนดที่ดินเป็นไปโดยชอบด้วยกฎหมายและเป็นการป้องกันการออกโฉนดที่ดินมิให้ออกไปโดยผิดพลาดคลาดเคลื่อนในที่ดินซึ่งเป็นการต้องห้ามตามกฎหมายกระทรวง ฉบับที่ ๔๓ (พ.ศ. ๒๕๓๗) ออกตามความในพระราชบัญญัติให้ใช้ประมวลกฎหมายที่ดิน พ.ศ. ๒๕๑๗ แก้ไขเพิ่มเติม โดยกฎหมาย ฉบับที่ ๕๙ (พ.ศ. ๒๕๖๖) ออกตามความในพระราชบัญญัติให้ใช้ประมวลกฎหมายที่ดิน พ.ศ. ๒๕๑๗ ต่อไป (สิ่งที่ส่งมาด้วย ๑)

กรมการปกครองพิจารณาแล้วเห็นว่า เพื่อให้การดำเนินโครงการเดินสำรวจออกโฉนดที่ดินดังกล่าวเป็นไปด้วยความเรียบร้อย จึงขอให้จังหวัดแจ้งอำเภอพิจารณามอบหมายให้เจ้าหน้าที่ไปร่วมระวางชี้แนวเขตและรับรองแนวเขตที่ดินที่อยู่ในอำนาจหน้าที่และความดูแลรักษา โดยถือปฏิบัติตามแนวทางในการระวางชี้และรับรองแนวเขตที่ดิน (สิ่งที่ส่งมาด้วย ๒)

จึงเรียนมาเพื่อโปรดพิจารณา

ขอแสดงความนับถือ



(นายสมชัย เลิศประสิทธิพันธ์)  
รองอธิบดี ปฏิบัติราชการแทน  
อธิบดีกรมการปกครอง

สำนักบริหารการปกครองท้องที่

ส่วนระบบการปกครองท้องที่

โทร. ๐-๒๖๒๙-๘๓๐๖ - ๑๔ ต่อ ๓๐๓

pasd.pab.dopa@gmail.com



## บัญชีแนบท้ายหนังสือกรมการปกครอง

ด่วนที่สุด ที่ มท ๐๓๑๐.๑/ว ๕๑๑๑๓ ลงวันที่ ๒๗ พฤศจิกายน ๒๕๖๗

๑. จังหวัดกระบี่
๒. จังหวัดกาญจนบุรี
๓. จังหวัดกาฬสินธุ์
๔. จังหวัดกำแพงเพชร
๕. จังหวัดขอนแก่น
๖. จังหวัดจันทบุรี
๗. จังหวัดฉะเชิงเทรา
๘. จังหวัดชลบุรี
๙. จังหวัดชัยนาท
๑๐. จังหวัดชัยภูมิ
๑๑. จังหวัดชุมพร
๑๒. จังหวัดเชียงราย
๑๓. จังหวัดเชียงใหม่
๑๔. จังหวัดตรัง
๑๕. จังหวัดตราด
๑๖. จังหวัดตาก
๑๗. จังหวัดนครนายก
๑๘. จังหวัดนครปฐม
๑๙. จังหวัดนครพนม
๒๐. จังหวัดนครราชสีมา
๒๑. จังหวัดนครศรีธรรมราช
๒๒. จังหวัดนครสวรรค์
๒๓. จังหวัดนราธิวาส
๒๔. จังหวัดน่าน
๒๕. จังหวัดบึงกาฬ
๒๖. จังหวัดบุรีรัมย์
๒๗. จังหวัดประจวบคีรีขันธ์
๒๘. จังหวัดปราจีนบุรี
๒๙. จังหวัดปัตตานี
๓๐. จังหวัดพระนครศรีอยุธยา
๓๑. จังหวัดพะเยา
๓๒. จังหวัดพังงา

๓๓. จังหวัดพัทลุง
๓๔. จังหวัดพิจิตร
๓๕. จังหวัดพิษณุโลก
๓๖. จังหวัดเพชรบุรี
๓๗. จังหวัดเพชรบูรณ์
๓๘. จังหวัดแพร่
๓๙. จังหวัดมหาสารคาม
๔๐. จังหวัดมุกดาหาร
๔๑. จังหวัดยโสธร
๔๒. จังหวัดยะลา
๔๓. จังหวัดร้อยเอ็ด
๔๔. จังหวัดระนอง
๔๕. จังหวัดระยอง
๔๖. จังหวัดราชบุรี
๔๗. จังหวัดลพบุรี
๔๘. จังหวัดลำปาง
๔๙. จังหวัดลำพูน
๕๐. จังหวัดเลย
๕๑. จังหวัดศรีสะเกษ
๕๒. จังหวัดสกลนคร
๕๓. จังหวัดสงขลา
๕๔. จังหวัดสตูล
๕๕. จังหวัดสระแก้ว
๕๖. จังหวัดสระบุรี
๕๗. จังหวัดสิงห์บุรี
๕๘. จังหวัดสุโขทัย
๕๙. จังหวัดสุพรรณบุรี
๖๐. จังหวัดสุราษฎร์ธานี
๖๑. จังหวัดสุรินทร์
๖๒. จังหวัดหนองคาย
๖๓. จังหวัดหนองบัวลำภู
๖๔. จังหวัดอ่างทอง
๖๕. จังหวัดอำนาจเจริญ
๖๖. จังหวัดอุดรธานี



# ด่วนที่สุด

# บันทึกข้อความ

กรมการปกครอง
เลขที่ ๘ ๙ ๘ ๐ ๒
วันที่ - 7 พ.ย. 2567
เวลา 10.31

ส่วนราชการ กรมที่ดิน สำนักมาตรฐานการออกหนังสือสำคัญ โทร. ๐ ๒๕๐๓ ๓๘๑๒

ที่ มท ๐๕๑๖.๓๓/๒๓๐๗๑๑ วันที่ ๓๑ ตุลาคม ๒๕๖๗

เรื่อง ขอให้มอบหมายเจ้าหน้าที่ไปร่วมระวางชี้และรับรองแนวเขตที่ดิน

เรียน อธิบดีกรมการปกครอง

ด้วยในปีงบประมาณ พ.ศ. ๒๕๖๘ กรมที่ดินได้จัดทำแผนปฏิบัติการโครงการเดินสำรวจออกโฉนดที่ดินเพื่อเสริมสร้างความมั่นคงในพื้นที่จังหวัดชายแดนภาคใต้ และแผนปฏิบัติการโครงการเดินสำรวจออกโฉนดที่ดินและรังวัดรูปแปลงโฉนดที่ดินให้เป็นมาตรฐานเดียวกันให้ครอบคลุมทั่วประเทศ ซึ่งรัฐมนตรีว่าการกระทรวงมหาดไทยได้มีประกาศกำหนดจังหวัดที่จะทำการสำรวจรังวัดทำแผนที่เพื่อออกโฉนดที่ดิน ฉบับลงวันที่ ๑๗ ตุลาคม ๒๕๖๗ รวม ๖๙ จังหวัด เรียบร้อยแล้ว

กรมที่ดินจึงขอความอนุเคราะห์แจ้งหน่วยงานในสังกัดในท้องที่จังหวัดที่มีการประกาศเดินสำรวจฯ เพื่อพิจารณามอบหมายให้เจ้าหน้าที่ไปร่วมระวางชี้แนวเขตและรับรองแนวเขตที่ดินที่อยู่ในอำนาจหน้าที่และความดูแลรักษาของท่าน เพื่อให้การเดินสำรวจออกโฉนดที่ดินเป็นไปโดยชอบด้วยกฎหมายและเป็นการป้องกันการออกโฉนดที่ดินมิให้ออกไปโดยผิดพลาดคลาดเคลื่อนในที่ดินซึ่งเป็นการต้องห้ามตามกฎหมายกระทรวง ฉบับที่ ๔๓ (พ.ศ. ๒๕๓๗) ออกตามความในพระราชบัญญัติให้ใช้ประมวลกฎหมายที่ดิน พ.ศ. ๒๔๙๗ และที่แก้ไขเพิ่มเติมโดยกฎหมายกระทรวง ฉบับที่ ๕๙ (พ.ศ. ๒๕๖๖) ออกตามความในพระราชบัญญัติให้ใช้ประมวลกฎหมายที่ดิน พ.ศ. ๒๕๙๗ ต่อไป รายละเอียดปรากฏตามเอกสารที่แนบมาพร้อมนี้

จึงเรียนมาเพื่อโปรดพิจารณาให้ความอนุเคราะห์ และขอขอบคุณมา ณ โอกาสนี้

ฝ่ายสาธารณณะ
เลขรับที่ 707
วันที่ 13 พ.ย. 2567
เวลา
ส่วนระบบการปกครองท้องที่

(นายพรพจน์ เพ็ญพาส)  
อธิบดีกรมที่ดิน

สำนักบริหารการปกครองท้องที่
เลขรับที่ 82802
7 พ.ย. 2567
กรมการปกครอง

ส่วนระบบการปกครองท้องที่
เลขรับที่ 1462
07 พ.ย. 2567
เวลา
สำนักบริหารการปกครองท้องที่



ประกาศกระทรวงมหาดไทย  
เรื่อง กำหนดจังหวัดที่จะทำการสำรวจรังวัดทำแผนที่เพื่อออกโฉนดที่ดิน  
ปีงบประมาณ พ.ศ. ๒๕๖๘

อาศัยอำนาจตามความในมาตรา ๕๘ วรรคแรก แห่งประมวลกฎหมายที่ดิน ซึ่งแก้ไขเพิ่มเติมโดยพระราชบัญญัติแก้ไขเพิ่มเติมประมวลกฎหมายที่ดิน (ฉบับที่ ๔) พ.ศ. ๒๕๒๘ รัฐมนตรีว่าการกระทรวงมหาดไทย เห็นสมควรประกาศกำหนดจังหวัดที่จะทำการสำรวจรังวัดทำแผนที่เพื่อออกโฉนดที่ดินปีงบประมาณ พ.ศ. ๒๕๖๘ ดังนี้


๑. จังหวัดกระบี่
๒. จังหวัดกาญจนบุรี
๓. จังหวัดกาฬสินธุ์
๔. จังหวัดกำแพงเพชร
๕. จังหวัดขอนแก่น
๖. จังหวัดจันทบุรี
๗. จังหวัดฉะเชิงเทรา
๘. จังหวัดชลบุรี
๙. จังหวัดชัยนาท
๑๐. จังหวัดชัยภูมิ
๑๑. จังหวัดชุมพร
๑๒. จังหวัดเชียงราย
๑๓. จังหวัดเชียงใหม่
๑๔. จังหวัดตรัง
๑๕. จังหวัดตราด
๑๖. จังหวัดตาก
๑๗. จังหวัดนครนายก
๑๘. จังหวัดนครปฐม
๑๙. จังหวัดนครพนม
๒๐. จังหวัดนครราชสีมา
๒๑. จังหวัดนครศรีธรรมราช
๒๒. จังหวัดนครสวรรค์
๒๓. จังหวัดนราธิวาส

๒๔. จังหวัดน่าน
๒๕. จังหวัดบึงกาฬ
๒๖. จังหวัดบุรีรัมย์
๒๗. จังหวัดประจวบคีรีขันธ์
๒๘. จังหวัดปราจีนบุรี
๒๙. จังหวัดปัตตานี
๓๐. จังหวัดพระนครศรีอยุธยา
๓๑. จังหวัดพะเยา
๓๒. จังหวัดพังงา
๓๓. จังหวัดพัทลุง
๓๔. จังหวัดพิจิตร
๓๕. จังหวัดพิษณุโลก
๓๖. จังหวัดเพชรบุรี
๓๗. จังหวัดเพชรบูรณ์
๓๘. จังหวัดแพร่
๓๙. จังหวัดมหาสารคาม
๔๐. จังหวัดมุกดาหาร
๔๑. จังหวัดยโสธร
๔๒. จังหวัดยะลา
๔๓. จังหวัดร้อยเอ็ด
๔๔. จังหวัดระนอง
๔๕. จังหวัดระยอง
๔๖. จังหวัดราชบุรี
๔๗. จังหวัดลพบุรี
๔๘. จังหวัดลำปาง
๔๙. จังหวัดลำพูน
๕๐. จังหวัดเลย
๕๑. จังหวัดศรีสะเกษ
๕๒. จังหวัดสกลนคร
๕๓. จังหวัดสงขลา
๕๔. จังหวัดสตูล
๕๕. จังหวัดสระแก้ว
๕๖. จังหวัดสระบุรี
๕๗. จังหวัดสิงห์บุรี

- ๕๘. จังหวัดสุโขทัย
- ๕๙. จังหวัดสุพรรณบุรี
- ๖๐. จังหวัดสุราษฎร์ธานี
- ๖๑. จังหวัดสุรินทร์
- ๖๒. จังหวัดหนองคาย
- ๖๓. จังหวัดหนองบัวลำภู
- ๖๔. จังหวัดอ่างทอง
- ๖๕. จังหวัดอำนาจเจริญ
- ๖๖. จังหวัดอุดรธานี
- ๖๗. จังหวัดอุดรดิตถ์
- ๖๘. จังหวัดอุทัยธานี
- ๖๙. จังหวัดอุบลราชธานี

ทั้งนี้ เขตจังหวัดดังกล่าวไม่รวมท้องที่ที่ทางราชการได้จำแนกให้เป็นเขตป่าไม้ถาวร และที่ดินต้องห้ามมิให้ออกโฉนดที่ดิน ตามข้อ ๑๔ แห่งกฎกระทรวง ฉบับที่ ๔๓ (พ.ศ. ๒๕๓๗) ออกตามความในพระราชบัญญัติให้ใช้ประมวลกฎหมายที่ดิน พ.ศ. ๒๕๔๗ เช่น ที่สาธารณประโยชน์ เขตป่าสงวนแห่งชาติ เขตอุทยานแห่งชาติ ที่เขา ที่ภูเขา ปริมาณรอบที่เขา ที่ภูเขา ๔๐ เมตร พื้นที่ที่มีความลาดชันเกิน ๓๕ เปอร์เซ็นต์ และที่สงวนหวงห้ามอื่น เป็นต้น

ประกาศ ณ วันที่ ๑๗ ตุลาคม พ.ศ. ๒๕๖๗



(นายอนุทิน ชาญวีรกูล)

รัฐมนตรีว่าการกระทรวงมหาดไทย



# ด่วนที่สุด

ที่ สน ๐๐๑๘.๑/ว.๒๑ ๕๕๖๓



ศาลากลางจังหวัดสกลนคร  
ถนนศูนย์ราชการ สน ๕๗๐๐๐

๒๕ พฤศจิกายน ๒๕๖๖

เรื่อง ขอให้มอบหมายเจ้าหน้าที่ไปร่วมระวางชี้และรับรองแนวเขตที่ดิน

เรียน นายอำเภอ ทุกอำเภอ

สิ่งที่ส่งมาด้วย สำเนาหนังสือกรมการปกครอง ด่วนที่สุด ที่ มท ๐๓๑๐.๑/ว ๓๓๓๗๒  
ลงวันที่ ๑๖ พฤศจิกายน ๒๕๖๖

จำนวน ๑ ชุด

ด้วยจังหวัดสกลนครได้รับแจ้งจากกรมการปกครองว่า ในปีงบประมาณ พ.ศ. ๒๕๖๗ กรมที่ดินได้จัดทำแผนปฏิบัติการโครงการเดินสำรวจออกโฉนดที่ดินและรังวัดรูปแบบแปลงโฉนดที่ดินให้เป็นมาตรฐานเดียวกันให้ครอบคลุมทั่วประเทศ และแผนปฏิบัติการโครงการเดินสำรวจออกโฉนดที่ดินเพื่อเสริมสร้างความมั่นคงในพื้นที่จังหวัดชายแดนภาคใต้ ซึ่งรัฐมนตรีว่าการกระทรวงมหาดไทยได้มีประกาศกำหนดจังหวัดที่จะทำการสำรวจรังวัดทำแผนที่ เพื่อออกโฉนดที่ดิน ฉบับลงวันที่ ๕ ตุลาคม ๒๕๖๖ รวม ๖๘ จังหวัด เรียบร้อยแล้ว กรมที่ดินจึงขอความอนุเคราะห์แจ้งหน่วยงานในสังกัดในท้องที่จังหวัดที่มีการประกาศเดินสำรวจฯ เพื่อพิจารณาขอหมายให้เจ้าหน้าที่ไปร่วมระวางชี้แนวเขตและรับรองแนวเขตที่ดินที่อยู่ในอำนาจหน้าที่และความดูแลรักษา เพื่อให้การเดินสำรวจออกโฉนดที่ดินเป็นไปโดยชอบด้วยกฎหมายและเป็นการป้องกันการออกโฉนดที่ดินมิให้ออกไปโดยผิดพลาดเคลื่อนในที่ดินซึ่งเป็นการต้องห้ามตามกฎหมายกระทรวง ฉบับที่ ๔๓ (พ.ศ. ๒๕๓๗) ออกตามความในพระราชบัญญัติให้ใช้ประมวลกฎหมายที่ดิน พ.ศ. ๒๕๑๗ แก้ไขเพิ่มเติมโดยกฎกระทรวง ฉบับที่ ๕๙ (พ.ศ. ๒๕๖๖) ออกตามความในพระราชบัญญัติให้ใช้ประมวลกฎหมายที่ดิน พ.ศ. ๒๕๕๗ ต่อไป

จังหวัดสกลนคร พิจารณาแล้วเห็นว่า เพื่อให้เกิดประสิทธิภาพและความรัดกุมในการระวางชี้และรับรองแนวเขตที่ดิน จังหวัดจึงขอให้อำเภอดำเนินการ ดังนี้

1. ให้นายอำเภอเป็นผู้ระวางชี้และรับรองแนวเขตที่ดินสาธารณประโยชน์ภายในเขตอำเภอ
2. การดำเนินการตามข้อ ๑. นายอำเภอจะพิจารณาขอหมายปลัดอำเภอหรือหัวหน้าส่วนราชการประจำอำเภอ ร่วมกับกำนันหรือผู้ใหญ่บ้านก็ได้ ในกรณีที่ไม่สามารถขอหมายปลัดอำเภอ หรือหัวหน้าส่วนราชการประจำอำเภอ ให้พิจารณาขอหมายกำนันหรือผู้ใหญ่บ้าน และคณะกรรมการหมู่บ้านซึ่งสามารถระวางชี้และรับรองแนวเขตที่ดินได้อย่างน้อยหนึ่งคน ทั้งนี้ ให้อำเภอสำเนาหนังสือมอบหมายเพื่อจัดเก็บเป็นหลักฐานด้วย
๓. หากผู้ที่ได้รับมอบหมายจากนายอำเภอไม่สามารถไประวางชี้และรับรองแนวเขตได้ ให้แจ้งนายอำเภอทราบโดยเร็ว เพื่อให้นายอำเภอพิจารณาขอหมายบุคคลอื่นแทน
๔. ให้นายอำเภอหรือผู้ที่ได้รับมอบหมายคัดเอกสารราชการที่เกี่ยวข้องเพื่อใช้เป็นหลักฐานในการดำเนินการด้วยทุกครั้ง เช่น ทะเบียนที่สาธารณประโยชน์ หนังสือสำคัญสำหรับที่หลวง เป็นต้น และประสานงานกับองค์กรปกครองส่วนท้องถิ่นอย่างใกล้ชิด ในฐานะผู้ดูแลรักษาและคุ้มครองป้องกันที่ดินสาธารณประโยชน์ร่วมกับนายอำเภอ เพื่อให้การระวางชี้และรับรองแนวเขตเป็นไปอย่างถูกต้อง

๕. หากเห็นว่า ...

๕. หากเห็นว่ามี การรुक ล้าหรือคาลรुक ล้าแนวเขตที่ดินสาธารณะประโยชน์ ให้หาทล่าวลว หรือผู้ที่ได้รับมอบหมายคัดค้าน และแจ้งให้เจ้าหน้าที่ของสำนักงานที่ดินจังหวัด/สาขา/ส่วนแยกทราบ ในกรณีผู้ได้รับมอบหมายเป็นผู้ระวังและรับรองแนวเขตที่ดิน ให้รายงานนายอำเภอทราบโดยเร็ว รายละเอียดปรากฏตามสิ่งที่ส่งมาด้วย

จึงเรียนมาเพื่อทราบและถือปฏิบัติต่อไป

ขอแสดงความนับถือ



(นายวีระ ฤกษ์วานิชย์กุล)

ปลัดจังหวัดสกลนคร ปฏิบัติราชการแทน

ผู้ว่าราชการจังหวัดสกลนคร

ที่ทำการปกครองจังหวัด

กลุ่มงานปกครอง

โทร. ๐ ๔๒๗๑ ๑๔๖๑

โทรสาร. ๐ ๔๒๗๑ ๖๖๓๗

# ด่วนที่สุด

ที่ มท ๐๓๑๐.๑/ว มทตทฟ๒



กรมการปกครอง

ถนนอัษฎางค์ กทม. ๑๐๒๐๐

๑๖ พฤศจิกายน ๒๕๖๖

เรื่อง ขอให้มอบหมายเจ้าหน้าที่ไปร่วมระวางชี้และรับรองแนวเขตที่ดิน

เรียน ผู้ว่าราชการจังหวัด

สิ่งที่ส่งมาด้วย สำเนาหนังสือกรมที่ดิน ด่วนที่สุด ที่ มท ๐๕๑๖.๓๓/๒๑๘๓๓

ลงวันที่ ๑๒ ตุลาคม ๒๕๖๖

จำนวน ๑ ฉบับ

ด้วยกรมที่ดินแจ้งว่า ในปีงบประมาณ พ.ศ. ๒๕๖๗ ได้จัดทำแผนปฏิบัติการโครงการเดินสำรวจออกโฉนดที่ดินและรังวัดรูปแปลงโฉนดที่ดินให้เป็นมาตรฐานเดียวกันให้ครอบคลุมทั่วประเทศ และแผนปฏิบัติการโครงการเดินสำรวจออกโฉนดที่ดินเพื่อเสริมสร้างความมั่นคงในพื้นที่จังหวัดชายแดนภาคใต้ ซึ่งรัฐมนตรีว่าการกระทรวงมหาดไทยได้มีประกาศกำหนดจังหวัดที่จะทำการสำรวจรังวัดทำแผนที่เพื่อออกโฉนดที่ดิน ฉบับลงวันที่ ๕ ตุลาคม ๒๕๖๖ รวม ๖๘ จังหวัด เรียบร้อยแล้ว กรมที่ดินจึงขอความอนุเคราะห์แจ้งหน่วยงานในสังกัดในท้องที่จังหวัดที่มีการประกาศเดินสำรวจฯ เพื่อพิจารณามอบหมายให้เจ้าหน้าที่ไปร่วมระวางชี้แนวเขตและรับรองแนวเขตที่ดินที่อยู่ในอำนาจหน้าที่และความดูแลรักษา เพื่อให้การเดินสำรวจออกโฉนดที่ดินเป็นไปโดยชอบด้วยกฎหมายและเป็นการป้องกันการออกโฉนดที่ดินมิให้ออกไปโดยผิดพลาดคลาดเคลื่อนในที่ดินซึ่งเป็นการต้องห้ามตามกฎหมายและเป็นการป้องกันการออกโฉนดที่ดินมิให้ออกไปโดยผิดพลาดคลาดเคลื่อนในที่ดินซึ่งเป็นการต้องห้ามตามกฎหมายตามกฎกระทรวง ฉบับที่ ๔๓ (พ.ศ. ๒๕๓๗) ออกตามความในพระราชบัญญัติให้ใช้ประมวลกฎหมายที่ดิน พ.ศ. ๒๕๓๗ แก้ไขเพิ่มเติม โดยกฎกระทรวง ฉบับที่ ๕๙ (พ.ศ. ๒๕๖๖) ออกตามความในพระราชบัญญัติให้ใช้ประมวลกฎหมายที่ดิน พ.ศ. ๒๕๓๗ ต่อไป รายละเอียดปรากฏตามสิ่งที่ส่งมาด้วย

กรมการปกครองพิจารณาแล้วเห็นว่า เพื่อให้เกิดประสิทธิภาพและความรัดกุมในการระวางชี้และรับรองแนวเขตที่ดิน จึงขอให้จังหวัดแจ้งอำเภอดำเนินการ ดังนี้

๑. ให้นายอำเภอเป็นผู้ระวางชี้และรับรองแนวเขตที่ดินสาธารณประโยชน์ภายในเขตอำเภอ  
๒. การดำเนินการตามข้อ ๑. นายอำเภอจะพิจารณามอบหมายปลัดอำเภอหรือหัวหน้าส่วนราชการประจำอำเภอ ร่วมกับกำนันหรือผู้ใหญ่บ้านก็ได้ ในกรณีที่ไม่สามารถมอบหมายปลัดอำเภอหรือหัวหน้าส่วนราชการประจำอำเภอ ให้พิจารณามอบหมายกำนันหรือผู้ใหญ่บ้าน และคณะกรรมการหมู่บ้าน ซึ่งสามารถระวางชี้และรับรองแนวเขตที่ดินได้อย่างน้อยหนึ่งคน ทั้งนี้ ให้อำเภอสำเนาหนังสือมอบหมายเพื่อจัดเก็บเป็นหลักฐานด้วย

๓. หากผู้ที่ได้รับมอบหมายจากนายอำเภอไม่สามารถไประวางชี้และรับรองแนวเขตได้ ให้แจ้งนายอำเภอทราบโดยเร็ว เพื่อให้ นายอำเภอพิจารณามอบหมายบุคคลอื่นแทน

๔. ให้นายอำเภอหรือผู้ที่ได้รับมอบหมายคัดเอกสารราชการที่เกี่ยวข้องเพื่อใช้เป็นหลักฐานในการดำเนินการด้วยทุกครั้ง เช่น ทะเบียนที่สาธารณประโยชน์ หนังสือสำคัญสำหรับที่หลวง เป็นต้น และประสานงานกับองค์กรปกครองส่วนท้องถิ่นอย่างใกล้ชิด ในฐานะผู้ดูแลรักษาและคุ้มครองป้องกันที่ดินสาธารณประโยชน์ร่วมกับนายอำเภอ เพื่อให้การระวางชี้และรับรองแนวเขตเป็นไปอย่างถูกต้อง

/๕. หากเห็นว่า...

๕. หากเห็นว่ามีกรรฐกัถ้าหรืออากฐกัถ้าแนวเขตที่ดินสาธารณประโยชน์ ใ้ นายอำเภอหรือผู้ที่ได้รับมอบหมายคัถคัถัน และแจ้งใ้เจ้าหน้าที่ของสำนักงานที่ดินจังหวัด/สาขา/ส่วนแยกทราบ ในกรณีผู้ที่ได้รับมอบหมายเป็นผู้ระวังชี้และรับรองแนวเขตที่ดิน ใ้รายงานนายอำเภอทราบโดยเร็ว

จึงเรียนมาเพื่อโปรดทราบและถือปฏิบัติต่อไป

ขอแสดงความนับถือ



(นายอรรชษฐ์ สัมพันธ์รัตน์)

อธิบดีกรมการปกครอง

สำนักบริหารการปกครองท้องที่  
ส่วนระบบการปกครองท้องที่  
โทร. ๐-๒๖๒๙-๘๓๐๖ - ๑๔ ต่อ ๓๐๓  
pasd.pab.dopa@gmail.com



ผ.ส.อ.

ด่วนที่สุด

บันทึกข้อความ

กรมการปกครอง
เลขรับที่ ๖๘๖๖
วันที่ 24 ต.ค. 2566
เวลา ๐9:31 น.

ส่วนราชการ กรมที่ดิน สำนักมาตรฐานการออกหนังสือสำคัญ โทร. ๐ ๒๕๐๓ ๓๘๑๒

ที่ มท ๐๕๑๖.๓๓/๒๐๕๓๓๓

วันที่ ๑๓ ตุลาคม ๒๕๖๖

ส่วนระบบการปกครองท้องถิ่น
เลขรับที่ 1444
24 ต.ค. 2566
เวลา..... น.
สำนักบริหารการปกครองท้องถิ่น

เรื่อง ขอให้มอบหมายเจ้าหน้าที่ไปร่วมระวางชี้และรับรองแนวเขตที่ดิน

เรียน อธิบดีกรมการปกครอง

ด้วยในปีงบประมาณ พ.ศ. ๒๕๖๗ กรมที่ดินได้จัดทำแผนปฏิบัติการโครงการเดินสำรวจออกโฉนดที่ดินและรังวัดรูปแปลงโฉนดที่ดินให้เป็นมาตรฐานเดียวกันให้ครอบคลุมทั่วประเทศ และแผนปฏิบัติการโครงการเดินสำรวจออกโฉนดที่ดินเพื่อเสริมสร้างความมั่นคงในพื้นที่จังหวัดชายแดนภาคใต้ ซึ่งรัฐมนตรีว่าการกระทรวงมหาดไทยได้มีประกาศกำหนดจังหวัดที่จะทำการสำรวจรังวัดทำแผนที่เพื่อออกโฉนดที่ดิน ฉบับลงวันที่ ๕ ตุลาคม ๒๕๖๖ รวม ๖๘ จังหวัด เรียบร้อยแล้ว

กรมที่ดินจึงขอความอนุเคราะห์แจ้งหน่วยงานในสังกัดในท้องที่จังหวัดที่มีการประกาศเดินสำรวจฯ เพื่อพิจารณามอบหมายให้เจ้าหน้าที่ไปร่วมระวางชี้แนวเขตและรับรองแนวเขตที่ดินที่อยู่ในอำนาจหน้าที่และความดูแลรักษาของท่าน เพื่อให้การเดินสำรวจออกโฉนดที่ดินเป็นไปโดยชอบด้วยกฎหมายและเป็นการป้องกันการออกโฉนดที่ดินมิให้ออกไปโดยผิดพลาดคลาดเคลื่อนในที่ดินซึ่งเป็นการต้องห้ามตามกฎหมายกระทรวง ฉบับที่ ๔๓ (พ.ศ. ๒๕๓๗) ออกตามความในพระราชบัญญัติให้ใช้ประมวลกฎหมายที่ดิน พ.ศ. ๒๔๙๗ แก้ไขเพิ่มเติม โดยกฎกระทรวง ฉบับที่ ๕๙ (พ.ศ. ๒๕๖๖) ออกตามความในพระราชบัญญัติให้ใช้ประมวลกฎหมายที่ดิน พ.ศ. ๒๕๙๗ ต่อไป (รายละเอียดปรากฏตามเอกสารที่แนบมาพร้อมนี้)

จึงเรียนมาเพื่อโปรดพิจารณาให้ความอนุเคราะห์ และขอขอบคุณมา ณ โอกาสนี้

(นายชยาวุธ จันทร)

อธิบดีกรมที่ดิน

ฝ่ายสาธารณณะ
เลขรับที่ 76
วันที่ 24 ต.ค. 66
เวลา..... น.
ส่วนระบบการปกครองท้องถิ่น

สำนักบริหารการปกครองท้องถิ่น
เลขรับที่ 68661/1
24 ต.ค. 2566
เวลา..... น.
กรมการปกครอง



ประกาศกระทรวงมหาดไทย  
เรื่อง กำหนดจังหวัดที่จะทำการสำรวจรังวัดทำแผนที่เพื่อออกโฉนดที่ดิน  
ปีงบประมาณ พ.ศ. ๒๕๖๗

อาศัยอำนาจตามความในมาตรา ๕๘ วรรคแรก แห่งประมวลกฎหมายที่ดิน ซึ่งแก้ไขเพิ่มเติมโดยพระราชบัญญัติแก้ไขเพิ่มเติมประมวลกฎหมายที่ดิน (ฉบับที่ ๔) พ.ศ. ๒๕๒๘ รัฐมนตรีว่าการกระทรวงมหาดไทย เห็นสมควรประกาศกำหนดจังหวัดที่จะทำการสำรวจรังวัดทำแผนที่เพื่อออกโฉนดที่ดินปีงบประมาณ พ.ศ. ๒๕๖๗ ดังนี้

๑. จังหวัดกระบี่
๒. จังหวัดกาญจนบุรี
๓. จังหวัดกำแพงเพชร
๔. จังหวัดขอนแก่น
๕. จังหวัดจันทบุรี
๖. จังหวัดฉะเชิงเทรา
๗. จังหวัดชลบุรี
๘. จังหวัดชัยนาท
๙. จังหวัดชัยภูมิ
๑๐. จังหวัดชุมพร
๑๑. จังหวัดเชียงราย
๑๒. จังหวัดเชียงใหม่
๑๓. จังหวัดตรัง
๑๔. จังหวัดตราด
๑๕. จังหวัดตาก
๑๖. จังหวัดนครนายก
๑๗. จังหวัดนครปฐม
๑๘. จังหวัดนครพนม
๑๙. จังหวัดนครราชสีมา
๒๐. จังหวัดนครศรีธรรมราช
๒๑. จังหวัดนครสวรรค์
๒๒. จังหวัดนนทบุรี

๒๓. จังหวัดนราธิวาส
๒๔. จังหวัดน่าน
๒๕. จังหวัดบึงกาฬ
๒๖. จังหวัดบุรีรัมย์
๒๗. จังหวัดประจวบคีรีขันธ์
๒๘. จังหวัดปราจีนบุรี
๒๙. จังหวัดปัตตานี
๓๐. จังหวัดพระนครศรีอยุธยา
๓๑. จังหวัดพังงา
๓๒. จังหวัดพัทลุง
๓๓. จังหวัดพิจิตร
๓๔. จังหวัดพิษณุโลก
๓๕. จังหวัดเพชรบุรี
๓๖. จังหวัดเพชรบูรณ์
๓๗. จังหวัดแพร่
๓๘. จังหวัดพะเยา
๓๙. จังหวัดมหาสารคาม
๔๐. จังหวัดมุกดาหาร
๔๑. จังหวัดยะลา
๔๒. จังหวัดยโสธร
๔๓. จังหวัดร้อยเอ็ด
๔๔. จังหวัดระนอง
๔๕. จังหวัดระยอง
๔๖. จังหวัดราชบุรี
๔๗. จังหวัดลพบุรี
๔๘. จังหวัดลำปาง
๔๙. จังหวัดลำพูน
๕๐. จังหวัดเลย
๕๑. จังหวัดศรีสะเกษ
๕๒. จังหวัดสกลนคร
๕๓. จังหวัดสงขลา
๕๔. จังหวัดสตูล
๕๕. จังหวัดสระแก้ว